

**Proiect de hotărâre
din 10 noiembrie 2020**
privind aprobarea documentației actualizate
"Registrul local al spațiilor verzi din intravilanul orașului Luduș"

Consiliul local al orașului Luduș, întrunit în ședință ordinară de lucru,
Văzând referatul de aprobare nr. 37251 din 21.10.2020 întocmit de primarul orașului Luduș, precum și rapoartele de avizare ale Comisiilor de specialitate „Juridică”, „U.A.T. și P.M.” și „A.D.P.P. și A.P.L.”,

În baza prevederilor:

- art. 16, alin. (1), alin. (3) și art. 17 din Legea nr. 24/2007 privind reglementarea și administrarea spațiilor verzi din intravilanul localităților, republicată, cu modificările și completările ulterioare,
- Ordinului nr. 1466/2010 pentru modificarea Ordinului ministrului dezvoltării, lucrărilor publice și locuințelor nr. 1549/2008 privind aprobarea *Normelor tehnice pentru elaborarea Registrului local al spațiilor verzi*,

În conformitate cu art. 129, alin. (2), lit. "b" și lit. "c", alin. (4), lit. "g", precum și ale art. 139, alin. (1) din O.U.G. nr. 57/2019 privind Codul administrativ, cu modificările și completările ulterioare,

Hotărâște:

Art. 1 Se aprobă documentația actualizată "Registrul local al spațiilor verzi din intravilanul orașului Luduș", prevăzută în Anexă, parte integrantă din prezenta hotărâre.

Art. 2 Documentația menționată la art. 1 va fi avută în vedere la întocmirea documentațiilor de urbanism, precum și la eliberarea certificatelor de urbanism și autorizațiilor de construire.

Art. 3 Actualizarea documentației menționate la art. 1 se va face la 3 ani sau ori de câte ori este necesar. Termenul curge de la data adoptării prezentei hotărâri.

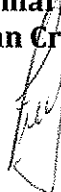
Art. 4 Se împuternicește Direcția "Drumuri, Intervenții, Transport și Zone Verzi" cu organizarea și conducerea Registrului Local al Spațiilor Verzi, asigurând respectarea regimului juridic prevăzut în Legea nr. 24/2007, republicată, cu modificările și completările ulterioare.

Art. 5 Cu aducerea la îndeplinire a prevederilor prezentei hotărâri se încredințează Direcția "Drumuri, Intervenții, Transport și Zone Verzi" din cadrul Primăriei orașului Luduș.

Un exemplar din prezenta hotărâre se comunică:

- Instituției Prefectului – județul Mureș,
- Primarului orașului Luduș,
- Serviciului „I.A.D.P.”,
- Serviciului „A.U.A.T.”,
- Direcției "D.I.T.Z.V.”,
- Spre afișare.

**Inițiator,
Primar,
Moldovan Cristian**





PRIMĂRIA ORAȘULUI LUDUȘ

Bd. 1 Decembrie 1918, nr. 26, cod poștal 545200, jud. Mureș
Telefon 0265-411716, Fax: 0265-413402
e-mail: ludus@cjmures.ro; web: www.ludus.ro



Operator de date cu caracter personal 2183

Date cu caracter personal prelucrate în conformitate cu prevederile Regulamentului (UE) 2016/679

Nr. 37251 din 21.10.2020

Referat de aprobare

*la proiectul de hotărâre privind aprobarea documentației actualizate
"Registrul local al spațiilor verzi din intravilanul orașului Luduș"*

În temeiul prevederilor Legii nr. 24/2007 privind reglementarea și administrarea spațiilor verzi din intravilanul localităților, republicată, cu modificările și completările ulterioare,

Raportat la finalizarea implementării proiectului "Modernizare, amenajare și dotare Parcul Tineretului", cod SMIS 119394, finanțat în cadrul Programului Operațional Regional 2014-2020 prin care s-a amenajat o suprafață de 22.792 mp spațiu verde, precum și raportat la obligațiile asumate prin contractul de finanțare,

Autoritatea locală a achiziționat servicii de actualizare a documentației amintite, rezultând, în urma măsurărilor, o suprafață de spațiu verde de 298.585,96 mp, defalcată astfel:

- spații verzi cu acces public nelimitat – 105.849,10 mp
- spații verzi publice cu folosință specializată – 181.201,06 mp
- spații verzi pentru agrement – 1.617,20 mp
- pepiniere și sere – 9.918,60 mp.

Suprafața de spațiu verde per locuitor este de 17,21 mp, față de 15,78 mp la nivelul anului 2016.

În conformitate cu art. 129, alin. (2), lit. "b" și lit. "c", alin. (4), lit. "g", precum și ale art. 139, alin. (1) din O.U.G. nr. 57/2019 privind Codul administrativ, cu modificările și completările ulterioare, supunem spre dezbatere proiectul de hotărâre întocmit.

**Primarul orașului Luduș,
Moldovan Ioan-Cristian**



PRIMĂRIA ORAȘULUI LUDUȘ

Bd. 1 Decembrie 1918, nr. 26, cod poștal 545200, jud. Mureș
Telefon 0265-411716, Fax: 0265-413402
e-mail: ludus@cmures.ro; web: www.ludus.ro



Operator de date cu caracter personal 2183

Date cu caracter personal prelucrate în conformitate cu prevederile Regulamentului (UE) 2016/679

Nr. 37252 din 21.10.2020

Aprobat,
Primar,
Moldovan Ioan-Cristian

Raport de specialitate

*la proiectul de hotărâre privind aprobarea documentației actualizate
"Registrul local al spațiilor verzi din intravilanul orașului Luduș"*

În temeiul prevederilor:

- Legii nr. 24/2007 privind reglementarea și administrarea spațiilor verzi din intravilanul localităților, republicată, cu modificările și completările ulterioare:

- art. 16, alin. (1): "Autoritățile administrației publice locale au obligația să țină evidența spațiilor verzi de pe teritoriul unităților administrative, prin constituirea registrelor locale ale spațiilor verzi, pe care le actualizează ori de câte ori intervin modificări."

- art. 16, alin. (3): "Registrele locale ale spațiilor verzi se constituie pe baza normelor tehnice aprobate prin ordin al ministrului dezvoltării regionale și locuinței, cu avizul ministrului mediului și al ministrului administrației și internelor, în termen de un an de la elaborarea și publicarea acestora."

- art. 17, alin. (1), alin. (2) și alin. (3): "Obligația organizării și conducerii registrelor spațiilor verzi revine autorităților administrației publice locale. Registrul local al spațiilor verzi este un sistem informațional care cuprinde datele tehnice ale tuturor spațiilor verzi conform indicilor de calitate și cantitate. Registrele locale ale spațiilor verzi vor fi făcute publice și vor putea fi consultate la sediile autorităților administrației publice locale."

- Ordinului nr. 1466/2010 pentru modificarea Ordinului ministrului dezvoltării, lucrărilor publice și locuințelor nr. 1549/2008 privind aprobarea *Normelor tehnice pentru elaborarea Registrului local al spațiilor verzi*,

- O.U.G. nr. 195/2005 privind protecția mediului, cu modificările și completările ulterioare:

- art. 71: " (1) Schimbarea destinației terenurilor amenajate ca spații verzi și/sau prevăzute ca atare în documentațiile de urbanism, reducerea suprafețelor acestora ori strămutarea lor este interzisă, indiferent de regimul juridic al acestora.

(2) Actele administrative sau juridice emise ori încheiate cu nerespectarea prevederilor alin. (1) sunt lovite de nulitate absolută.

*) Autoritățile administrației publice locale au obligația de a asigura din terenul intravilan o suprafață de spațiu verde de minimum 20 m²/locuitor, până la data de 31 decembrie 2010, și de minimum 26 m²/locuitor, până la data de 31 decembrie 2013.

*) Autoritățile administrației publice locale au obligația de a întocmi, în termen de 90 de zile de la data intrării în vigoare a prezentului act normativ, un program în care vor fi evidențiate etapele de realizare a obligației prevăzute la alin. (1), cu indicarea termenelor intermediare propuse.

*) Nerespectarea prevederilor art. II constituie contravenție și se sancționează cu amendă, în cuantumul prevăzut la art. 96 alin. (2) din Ordonanța de urgență a Guvernului nr. 195/2005 privind protecția mediului, aprobată cu modificări și completări prin Legea nr. 265/2006, cu modificările ulterioare.”

Raportat la finalizarea implementării proiectului "Modernizare, amenajare și dotare Parcul Tineretului", cod SMIS 119394, finanțat în cadrul Programului Operațional Regional 2014-2020 prin care s-a amenajat o suprafață de 22.792 mp spațiu verde, precum și raportat la obligațiile asumate prin contractul de finanțare,

Autoritatea locală a achiziționat servicii de actualizare a documentației amintite, rezultând, în urma măsurărilor, o suprafață de spațiu verde de 298.585,96 mp, defalcată astfel:

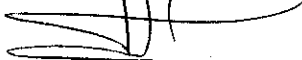
- spații verzi cu acces public nelimitat – 105.849,10 mp
- spații verzi publice cu folosință specializată – 181.201,06 mp
- spații verzi pentru agrement – 1.617,20 mp
- pepiniere și sere – 9.918,60 mp.

Suprafața de spațiu verde per locuitor este de 17,21 mp, față de 15,78 mp la nivelul anului 2016.

În conformitate cu art. 129, alin. (2), lit. "b" și lit. "c", alin. (4), lit. "g", precum și ale art. 139, alin. (1) din O.U.G. nr. 57/2019 privind Codul administrativ, cu modificările și completările ulterioare, supunem spre dezbatere proiectul de hotărâre întocmit.

Serviciul "Investiții, Achiziții, Domeniu Public"

Năsăudean Anca



PRIMĂRIA ORAȘULUI LUDUȘ

REGISTRUL LOCAL AL SPAȚIILOR VERZI DIN INTRAVILANUL ORAȘULUI LUDUȘ

~ varianta actualizată – octombrie 2020 ~

Beneficiar: PRIMĂRIA ORAȘULUI LUDUȘ

Executant: SC HIGH QUALITY ENGINEERING SRL

Administrator,

ing. Florin-Claudiu FLORESCU



CUPRINS:

A. Memoriu tehnic	3
B. Raport privitor la structura spatiilor verzi.....	6
C. Terenurile proprietate publica, degradate, din intravilanul localitatii, posibil sa fie reabilitate si reamenajate ca spatii verzi	42
D. Raport privitor la vegetatia arborescenta si arbustiva	43
Anexa 1 - Planul general prezentat sub forma planelor	47
Anexa 2 – Fise spatii verzi	77

A. MEMORIU TEHNIC

Date generale:

Registrul local al spațiilor verzi este o documentație care se întocmește pentru evidența spațiilor verzi situate în intravilanul localității, constituită ca un sistem informațional de tip GIS și cuprinde inventarierea terenurilor ocupate de spații verzi, evidențierea tipului de proprietate și a modului de administrare, precum și descrierea caracteristicilor cantitative și calitative ale vegetației de pe aceste terenuri.

Prezenta documentație a fost elaborată în urma reamenajării Parcului Tineretului, fiind necesară introducerea acestuia în categoria spațiilor verzi cu acces public nelimitat, acesta fiind încadrat în anul 2016 la categoria terenuri degradate.

Evidența spațiilor verzi are drept scop organizarea folosirii raționale a acestora, a regenerării și protecției lor eficiente, cu exercitarea controlului sistematic al schimbărilor calitative și cantitative, precum și asigurarea informațiilor despre spațiile verzi.

Spațiile verzi se compun din următoarele tipuri de terenuri din intravilanul orașului Ludus:

- a. spații verzi publice cu acces nelimitat: parcuri, grădini, scuaruri, fasii plantate, zone condominiu;
- b. spații verzi publice de folosință specializată :
 - zone de agrement, baze sportive pentru practicarea sportului de performanță;
 - spații verzi aferente dotărilor publice: grădinite, școli, instituții, cimitire;
- c. spații verzi pentru agrement: baze de agrement și baze sportive;
- d. pepiniere și sere.

Activitati:

In vederea constituirii Registrului local al spatiilor verzi s-au parcurs urmatoarele etape:

I. Inventarierea și transpunerea pe planuri, în format digital (GIS), a terenurilor definite ca spații verzi;

II. Constituirea unui sistem informațional specific, cuprinzând date și informații specifice privind speciile de arbori, cu determinarea indicilor calitativi și cantitativi;

III. Elaborarea unei harti digitale de tip GIS care cuprinde: terenurile definite ca spatii verzi, distributia arborilor, terenurile degradate care ar putea fi transformate in spatii verzi

IV. Intocmirea documentatiei Registrului (planuri, fisa spatiului verde, rapoarte statistice)

Masuratorile pentru determinarea suprafetelor spatiilor verzi, respectiv pentru pozitionarea arborilor, au fost realizate utilizand echipamente specifice (GPS RTK, statie totala) in sistem national de proiectie Stereo 1970.

In vederea transpunerii in format GIS a datelor culese a fost creata o baza de date cu **doua campuri** aferente **spatiilor verzi**, respectiv **arborilor**, fiecare camp avand cate un set specific de attribute, astfel:

➤ **“COPACI”:**

- COD – Long (10) – numarul de identificare al arborilor
- SPECIE – Text(50) – camp necesar introducerii speciei arborilor
- DIAMETRU – Double – camp necesar introducerii diametrului arborilor
- INALTIME – Double – camp necesar introducerii inaltimii arborilor
- VITALITATE – Text(50) – camp necesar introducerii indicilor de calitate ai arborilor
- INTRETINERE – Text(50) – camp necesar introducerii indicilor de intretinere ai arborilor
- RISC – Text(50) – camp necesar introducerii indicilor de risc ai arborilor

➤ **“Spatii verzi”:**

- COD – Long (50) – numarul de identificare al parcelei definita ca spatiului verde
- SUPRAFATA – Double – camp necesar introducerii suprafetei spatiului verde
- AMPLASAM – Text(50) – camp necesar introducerii amplasamentului
- TIP SV – Double – camp necesar introducerii tipului de folosinta a spatiului verde
- IND_CALITATE – Text(10) – camp necesar introducerii indicilor de calitate ai spatiului verde

Pentru introducerea indicilor calitativi au fost folosite urmatoarele categorii de viabilitate:

- FB (Foarte buna)
- B (Buna)
- M (Moderata/Acceptabila)
- D (Degradata/Necorespunzatoare)

Pentru introducerea indicilor de intretinere au fost analizate urmatoarele categorii:

- I (Intretinut)
- NI (Neintretinut)

Pentru introducerea indicilor de risc au fost analizate urmatoarele categorii:

- “-“ (fara risc)
- “uscare” (cu risc de uscare)

Planurile/hărțile obtinute în urma activitatilor mai sus mentionate cuprind urmatoarele informatii:

- ortofotoplan;
- distribuția spațiilor verzi;
- distribuția arborilor;

Planul general prezentat sub forma planselor (format digital si analogic) a fost intocmit la scari conventionale, in functie de zona.

B. RAPORT PRIVITOR LA STRUCTURA SPAȚIILOR VERZI

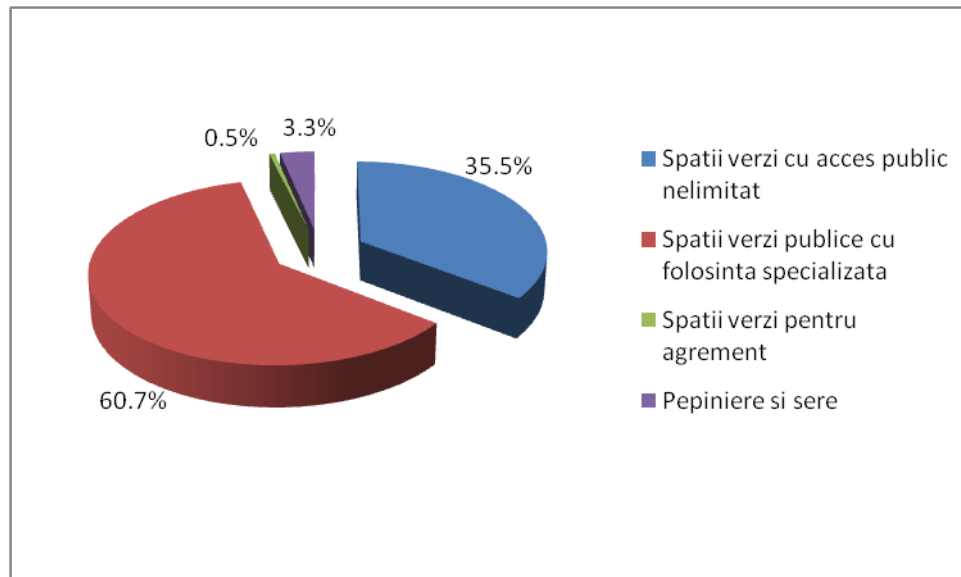
În Registrul Spațiilor Verzi întocmit la nivelul anului 2016, conform articolului 5, lit. b), din Ordinul nr. 1466/2010, Parcul Tineretului (ID 1227), având suprafața totală de 24375 mp, a fost încadrat la punctul C. *Terenuri proprietate publică, degradate, din intravilanul localității, posibil să fie reabilitate și reamenajate ca spații verzi.*

În urma realizării lucrărilor de reamenajare, conform articolului 6, alin. 1, lit. a) din Ordinul nr. 1466/2010, Parcul Tineretului (cu o suprafață de 22792 mp) se încadrează la categoria „*Spații verzi cu acces public nelimitat – Parcuri, grădini*”.

Centralizator spații verzi (la nivelul anului 2020)

Nr. crt.	Denumire spațiu verde	Suprafața [mp]
1.	Spații verzi cu acces public nelimitat	105849.10
1.1.	Scuaruri, fasii plantate în lungul strazilor, zone condominiu	75299.80
1.2.	Parcuri, grădini	30549.30
2.	Spații verzi publice cu folosință specializată	181201.06
2.1.	Baze sportive pentru practicarea sportului de performanță	20265.90
2.2.	Grădinite, școli, instituții, cimitire	160935.16
3.	Spații verzi pentru agrement	1617.20
4.	Pepiniere și sere	9918.60
TOTAL SUPRAFAȚA		298585.96

Populație [locuitori]	17349
Spațiu verde [mp/locuitor]	17.21

Repartizarea zonei verzi in functie de destinatia imobilului:**1. SPATII VERZI CU ACCES PUBLIC NELIMITAT**

Art. 6, alin.1, lit. a), din Ordin 1466/2010

**SCUARURI, FASII PLANTATE IN LUNGUL STRAZILOR, ZONE
CONDOMINIU**

Nr. crt.	Cod clasificare	Amplasament	Suprafata [mp]
1	1	Strada Liliacului	29.18
2	2	Strada Liliacului	9.38
3	3	Strada Liliacului	17.86
4	4	Strada Liliacului	22.40
5	5	Strada Liliacului	27.97
6	6	Strada Liliacului	7.95
7	7	Strada Liliacului	11.11
8	8	Strada Liliacului	9.25
9	9	Strada Liliacului	16.83
10	10	Strada Liliacului	25.68
11	11	Strada Liliacului	10.15
12	12	Strada Liliacului	18.88
13	13	Strada Liliacului	7.32
14	14	Strada Liliacului	12.53
15	15	Strada Liliacului	9.60
16	16	Strada Liliacului	11.54

Nr. crt.	Cod clasificare	Amplasament	Suprafata [mp]
17	17	Strada Liliacului	39.68
18	18	Strada Liliacului	13.41
19	19	Strada Liliacului	19.39
20	20	Strada Liliacului	21.15
21	21	Strada Liliacului	13.12
22	22	Strada Liliacului	9.25
23	23	Strada Liliacului	15.93
24	24	Strada Liliacului	12.16
25	25	Strada Liliacului	40.45
26	26	Strada Liliacului	40.51
27	27	Strada Liliacului	11.55
28	28	Strada Liliacului	7.72
29	29	Strada Liliacului	2.23
30	30	Strada Liliacului	21.12
31	31	Strada Liliacului	5.12
32	32	Strada Liliacului	17.36
33	33	Strada Liliacului	27.28
34	34	Strada Liliacului	33.02
35	35	Strada Liliacului	15.48
36	36	Strada Liliacului	25.62
37	37	Strada Liliacului	10.80
38	38	Strada Liliacului	14.35
39	39	Strada Liliacului	11.18
40	40	Strada Liliacului	14.19
41	41	Strada Liliacului	13.73
42	42	Strada Liliacului	12.63
43	43	Strada Liliacului	7.98
44	44	Strada Liliacului	11.86
45	45	Strada Liliacului	14.66
46	46	Strada Liliacului	16.72
47	47	Strada Liliacului	11.23
48	48	Strada Liliacului	24.45
49	49	Strada Liliacului	17.75
50	50	Strada Liliacului	15.37
51	51	Strada Liliacului	17.00
52	52	Strada Liliacului	13.93
53	53	Strada Liliacului	27.22
54	54	Strada Liliacului	5.39
55	55	Strada Liliacului	9.01

Nr. crt.	Cod clasificare	Amplasament	Suprafata [mp]
56	56	Strada Liliacului	11.55
57	57	Strada Liliacului	5.73
58	58	Strada Liliacului	8.34
59	59	Strada Liliacului	11.73
60	60	Strada Liliacului	10.18
61	61	Strada Liliacului	8.67
62	62	Strada Liliacului	10.06
63	63	Strada Liliacului	9.21
64	64	Strada Liliacului	10.89
65	65	Strada Liliacului	10.55
66	66	Strada Liliacului	11.95
67	67	Strada Liliacului	14.43
68	68	Strada Liliacului	12.20
69	69	Strada Liliacului	17.11
70	70	Strada Liliacului	17.54
71	71	Strada Liliacului	13.68
72	72	Strada Liliacului	21.30
73	73	Strada Liliacului	2.24
74	74	Strada Liliacului	7.92
75	75	Strada Liliacului	18.26
76	76	Strada Liliacului	14.57
77	77	Strada Liliacului	21.65
78	78	Strada Liliacului	17.60
79	79	Strada Liliacului	18.59
80	80	Strada Liliacului	23.01
81	81	Strada Liliacului	11.28
82	82	Strada Liliacului	13.19
83	83	Strada Liliacului	9.51
84	84	Strada Liliacului	12.81
85	85	Strada Liliacului	9.73
86	86	Strada Liliacului	2.63
87	87	Strada Liliacului	14.11
88	88	Strada Liliacului	15.73
89	89	Strada Liliacului	15.59
90	90	Strada Liliacului	35.38
91	91	Strada Liliacului	16.12
92	92	Strada Liliacului	2.81
93	93	Strada Liliacului	5.10
94	94	Strada Liliacului	12.21

Nr. crt.	Cod clasificare	Amplasament	Suprafata [mp]
95	95	Strada Liliacului	14.93
96	96	Strada Liliacului	1.05
97	97	Strada Liliacului	14.52
98	98	Strada Liliacului	9.25
99	99	Strada Liliacului	22.24
100	100	Strada Liliacului	15.34
101	101	Strada Liliacului	10.63
102	102	Strada Liliacului	17.27
103	103	Strada Liliacului	24.64
104	104	Strada Liliacului	5.14
105	105	Strada Liliacului	11.82
106	106	Strada Rozelor	2.00
107	107	Strada Rozelor	14.76
108	108	Strada Rozelor	8.42
109	109	Strada Rozelor	4.12
110	110	Strada Rozelor	15.57
111	111	Strada Rozelor	51.25
112	112	Strada Rozelor	61.29
113	113	Strada Rozelor	26.05
114	114	Strada Rozelor	6.81
115	115	Strada Rozelor	36.92
116	116	Strada Rozelor	58.28
117	117	Strada Rozelor	36.54
118	118	Strada Rozelor	43.25
119	119	Strada Rozelor	46.05
120	120	Strada Rozelor	41.85
121	121	Strada Rozelor	43.19
122	122	Strada Rozelor	50.30
123	123	Strada Rozelor	49.44
124	124	Strada Rozelor	43.37
125	125	Strada Rozelor	26.62
126	126	Strada Rozelor	30.37
127	127	Strada Rozelor	42.86
128	128	Strada Rozelor	89.57
129	129	Strada Rozelor	41.79
130	130	Strada Rozelor	68.93
131	131	Strada Rozelor	47.53
132	132	Strada Rozelor	44.66
133	133	Strada Rozelor	19.74

Nr. crt.	Cod clasificare	Amplasament	Suprafata [mp]
134	134	Strada Rozelor	8.90
135	135	Strada Rozelor	7.24
136	136	Strada Rozelor	55.30
137	137	Strada Rozelor	63.32
138	138	Strada Rozelor	29.98
139	139	Strada Rozelor	125.59
140	140	Strada Rozelor	18.46
141	141	Strada Rasaritului	24.14
142	142	Strada Rasaritului	17.09
143	143	Strada Rasaritului	16.61
144	144	Strada Rasaritului	7.01
145	145	Strada Rasaritului	40.23
146	146	Strada Rasaritului	10.79
147	147	Strada Rasaritului	63.16
148	148	Strada Rasaritului	29.96
149	149	Strada Rasaritului	19.45
150	150	Strada Rasaritului	26.38
151	151	Strada Rasaritului	22.77
152	152	Strada Rasaritului	4.16
153	153	Strada Rasaritului	19.69
154	154	Strada Rasaritului	85.39
155	155	Strada Rasaritului	11.32
156	156	Strada Rasaritului	1.67
157	157	Strada Rasaritului	13.12
158	158	Strada Rasaritului	6.93
159	159	Strada Rasaritului	8.57
160	160	Strada Rasaritului	14.79
161	161	Strada Rasaritului	2.86
162	162	Strada Rasaritului	1.92
163	163	Strada Rasaritului	29.80
164	164	Strada Lalelelor	76.63
165	165	Strada Lalelelor	10.24
166	166	Strada Lalelelor	13.46
167	167	Strada Lalelelor	12.11
168	168	Strada Lalelelor	10.39
169	169	Strada Lalelelor	12.03
170	170	Strada Lalelelor	13.76
171	171	Strada Lalelelor	9.27
172	172	Strada Lalelelor	15.70

Nr. crt.	Cod clasificare	Amplasament	Suprafata [mp]
173	173	Strada Lalelelor	10.66
174	174	Strada Lalelelor	8.78
175	175	Strada Lalelelor	7.59
176	176	Strada Lalelelor	3.98
177	177	Strada Lalelelor	15.40
178	178	Strada Lalelelor	3.23
179	179	Strada Lalelelor	8.54
180	180	Strada Lalelelor	5.10
181	181	Strada Lalelelor	4.11
182	182	Strada Lalelelor	5.43
183	183	Strada Lalelelor	4.61
184	184	Strada Lalelelor	31.78
185	185	Strada Lalelelor	0.82
186	186	Strada Lalelelor	2.90
187	187	Strada Lalelelor	1.86
188	188	Strada Lalelelor	23.10
189	189	Strada Lalelelor	8.14
190	190	Strada Lalelelor	12.31
191	191	Strada Lalelelor	10.70
192	192	Strada Lalelelor	9.66
193	193	Strada Lalelelor	3.25
194	194	Strada Lalelelor	20.22
195	195	Strada Lalelelor	9.11
196	196	Strada Ciocarliei	3.91
197	197	Strada Lalelelor	5.65
198	198	Strada Lalelelor	8.08
199	199	Strada Lalelelor	12.75
200	200	Strada Lalelelor	13.01
201	201	Strada Lalelelor	2.08
202	202	Strada Lalelelor	12.29
203	203	Strada Lalelelor	22.25
204	204	Strada Lalelelor	16.30
205	205	Strada Lalelelor	8.12
206	206	Strada Lalelelor	5.69
207	207	Strada Lalelelor	26.55
208	208	Strada Lalelelor	2.89
209	209	Strada Lalelelor	4.62
210	210	Strada Lalelelor	2.40
211	211	Strada Lalelelor	14.16

Nr. crt.	Cod clasificare	Amplasament	Suprafata [mp]
212	212	Strada Lalelelor	2.04
213	213	Strada Lalelelor	1.51
214	214	Strada Lalelelor	4.03
215	215	Strada Lalelelor	2.08
216	216	Strada Lalelelor	1.94
217	217	Strada Lalelelor	1.75
218	218	Strada Lalelelor	2.05
219	219	Strada Lalelelor	7.81
220	220	Strada Lalelelor	18.96
221	221	Strada Lalelelor	15.70
222	222	Strada Lalelelor	17.62
223	223	Strada Lalelelor	5.19
224	224	Strada Lalelelor	24.07
225	225	Strada Lalelelor	3.99
226	226	Strada Lalelelor	17.23
227	227	Strada Lalelelor	18.41
228	228	Strada Lalelelor	11.68
229	229	Strada Lalelelor	14.26
230	230	Strada Lalelelor	4.07
231	231	Strada Lalelelor	8.25
232	232	Strada Lalelelor	5.46
233	233	Strada Lalelelor	13.96
234	234	Strada Lalelelor	17.30
235	235	Strada Lalelelor	2.72
236	236	Strada Lalelelor	2.38
237	237	Strada Lalelelor	7.92
238	238	Strada Lalelelor	14.75
239	239	Strada Lalelelor	3.93
240	240	Strada Lalelelor	2.30
241	241	Strada Lalelelor	21.00
242	242	Strada Lalelelor	7.63
243	243	Strada Lalelelor	5.61
244	244	Strada Ciocarliei	22.63
245	245	Strada Ciocarliei	21.27
246	246	Strada Ciocarliei	15.52
247	247	Strada Ciocarliei	14.05
248	248	Strada Ciocarliei	7.30
249	249	Strada Ciocarliei	2.99
250	250	Strada Ciocarliei	51.61

Nr. crt.	Cod clasificare	Amplasament	Suprafata [mp]
251	251	Strada Ciocarliei	22.53
252	252	Strada Ciocarliei	35.41
253	253	Strada Ciocarliei	27.38
254	254	Strada Ciocarliei	7.36
255	255	Strada Ciocarliei	2.57
256	256	Strada Ciocarliei	2.37
257	257	Strada Ciocarliei	5.46
258	258	Strada Ciocarliei	3.89
259	259	Strada Ciocarliei	29.26
260	260	Strada Ciocarliei	37.85
261	261	Strada Ciocarliei	67.29
262	262	Strada Ciocarliei	13.65
263	263	Strada Ciocarliei	11.20
264	264	Strada Ciocarliei	11.35
265	265	Strada Ciocarliei	10.66
266	266	Strada Ciocarliei	10.81
267	267	Strada Ciocarliei	10.06
268	268	Strada Ciocarliei	9.10
269	269	Strada Ciocarliei	10.69
270	270	Strada Ciocarliei	14.49
271	271	Strada Ciocarliei	14.41
272	272	Strada Ciocarliei	11.20
273	273	Strada Ciocarliei	14.82
274	274	Strada Ciocarliei	13.48
275	275	Strada Ciocarliei	13.94
276	276	Strada Ciocarliei	9.56
277	277	Strada Ciocarliei	9.43
278	278	Strada Ciocarliei	10.42
279	279	Strada Ciocarliei	10.77
280	280	Strada Ciocarliei	10.78
281	281	Strada Ciocarliei	14.11
282	282	Strada Ciocarliei	17.94
283	283	Strada Ciocarliei	19.53
284	284	Strada Ciocarliei	13.61
285	285	Strada Ciocarliei	23.91
286	286	Strada Ciocarliei	18.29
287	287	Strada Ciocarliei	9.58
288	288	Strada Ciocarliei	21.78
289	289	Strada Ciocarliei	15.94

Nr. crt.	Cod clasificare	Amplasament	Suprafata [mp]
290	290	Strada Ciocarliei	13.46
291	291	Strada Ciocarliei	12.13
292	292	Strada Ciocarliei	12.26
293	293	Strada Ciocarliei	14.32
294	294	Strada Ciocarliei	15.91
295	295	Strada Ciocarliei	11.90
296	296	Strada Ciocarliei	20.70
297	297	Strada Ciocarliei	16.46
298	298	Strada Ciocarliei	14.45
299	299	Strada Ciocarliei	2.50
300	300	Strada Ciocarliei	12.60
301	301	Strada Ciocarliei	12.44
302	302	Strada Ciocarliei	10.61
303	303	Strada Ciocarliei	19.15
304	304	Strada Ciocarliei	24.93
305	305	Strada Ciocarliei	14.76
306	306	Strada Ciocarliei	14.49
307	307	Strada Ciocarliei	12.40
308	308	Strada Ciocarliei	15.87
309	309	Strada Ciocarliei	20.12
310	310	Strada Ciocarliei	16.37
311	311	Strada Ciocarliei	27.73
312	312	Strada Ciocarliei	18.82
313	313	Strada Ciocarliei	18.38
314	314	Strada Ciocarliei	25.01
315	315	Strada Ciocarliei	21.59
316	316	Strada Ciocarliei	26.62
317	317	Strada Ciocarliei	21.31
318	318	Strada Ciocarliei	24.83
319	319	Strada Ciocarliei	24.79
320	320	Strada Ciocarliei	27.66
321	321	Strada Ciocarliei	26.49
322	322	Strada Ciocarliei	21.19
323	323	Strada Ciocarliei	22.65
324	324	Strada Ciocarliei	15.61
325	325	Strada Ciocarliei	21.58
326	326	Strada Ciocarliei	13.16
327	327	Strada Ciocarliei	21.74
328	328	Strada Ciocarliei	15.16

Nr. crt.	Cod clasificare	Amplasament	Suprafata [mp]
329	329	Strada Ciocarliei	14.00
330	330	Strada Ciocarliei	14.94
331	331	Strada Ciocarliei	13.68
332	332	Strada Ciocarliei	14.11
333	333	Strada Ciocarliei	23.24
334	334	Strada Ciocarliei	14.08
335	335	Strada Ciocarliei	12.72
336	336	Strada Ciocarliei	10.33
337	337	Strada Ciocarliei	10.80
338	338	Strada Ciocarliei	14.23
339	339	Strada Ciocarliei	14.95
340	340	Strada Ciocarliei	9.68
341	341	Strada Ciocarliei	11.82
342	342	Strada Ciocarliei	10.77
343	343	Strada Ciocarliei	10.59
344	344	Strada Ciocarliei	6.85
345	345	Strada Ciocarliei	12.19
346	346	Strada Ciocarliei	14.10
347	347	Strada Ciocarliei	6.45
348	348	Strada Ciocarliei	8.32
349	349	Strada Ciocarliei	8.05
350	350	Strada Ciocarliei	13.14
351	351	Strada Mihai Eminescu - DJ 151	4.09
352	352	Strada Mihai Eminescu - DJ 151	2.25
353	353	Strada Mihai Eminescu - DJ 151	6.67
354	354	Strada Mihai Eminescu - DJ 151	14.89
355	355	Strada Mihai Eminescu - DJ 151	18.34
356	356	Strada Mihai Eminescu - DJ 151	8.75
357	357	Strada Mihai Eminescu - DJ 151	6.54
358	358	Strada Mihai Eminescu - DJ 151	20.43
359	359	Strada Mihai Eminescu - DJ 151	19.89
360	360	Strada Mihai Eminescu - DJ 151	7.52
361	361	Strada Mihai Eminescu - DJ 151	15.97
362	362	Strada Mihai Eminescu - DJ 151	6.58
363	363	Strada Mihai Eminescu - DJ 151	9.38
364	364	Strada Mihai Eminescu - DJ 151	18.84
365	365	Strada Mihai Eminescu - DJ 151	10.50
366	366	Strada Mihai Eminescu - DJ 151	11.08
367	367	Strada Mihai Eminescu - DJ 151	15.87

Nr. crt.	Cod clasificare	Amplasament	Suprafata [mp]
368	368	Strada Mihai Eminescu - DJ 151	4.34
369	369	Strada Mihai Eminescu - DJ 151	15.53
370	370	Strada Mihai Eminescu - DJ 151	13.05
371	371	Strada Mihai Eminescu - DJ 151	11.64
372	372	Strada Mihai Eminescu - DJ 151	15.26
373	373	Strada Mihai Eminescu - DJ 151	9.70
374	374	Strada Mihai Eminescu - DJ 151	8.14
375	375	Strada Mihai Eminescu - DJ 151	15.22
376	376	Strada Mihai Eminescu - DJ 151	10.96
377	377	Strada Mihai Eminescu - DJ 151	22.49
378	378	Strada Mihai Eminescu - DJ 151	15.34
379	379	Strada Mihai Eminescu - DJ 151	18.59
380	380	Strada Mihai Eminescu - DJ 151	4.00
381	381	Strada Mihai Eminescu - DJ 151	26.84
382	382	Strada Mihai Eminescu - DJ 151	18.44
383	383	Strada Mihai Eminescu - DJ 151	6.54
384	384	Strada Mihai Eminescu - DJ 151	6.24
385	385	Strada Mihai Eminescu - DJ 151	2.99
386	386	Strada Mihai Eminescu - DJ 151	12.21
387	387	Strada Mihai Eminescu - DJ 151	5.64
388	388	Strada Mihai Eminescu - DJ 151	11.51
389	389	Strada Mihai Eminescu - DJ 151	10.22
390	390	Strada Mihai Eminescu - DJ 151	12.09
391	391	Strada Mihai Eminescu - DJ 151	4.63
392	392	Strada Mihai Eminescu - DJ 151	10.13
393	393	Strada Mihai Eminescu - DJ 151	12.22
394	394	Strada Mihai Eminescu - DJ 151	7.84
395	395	Strada Mihai Eminescu - DJ 151	6.62
396	396	Strada Mihai Eminescu - DJ 151	3.11
397	397	Strada Mihai Eminescu - DJ 151	10.94
398	398	Strada Mihai Eminescu - DJ 151	9.81
399	399	Strada Mihai Eminescu - DJ 151	12.94
400	400	Strada Mihai Eminescu - DJ 151	10.28
401	401	Strada Mihai Eminescu - DJ 151	11.03
402	402	Strada Mihai Eminescu - DJ 151	147.30
403	403	Strada Mihai Eminescu - DJ 151	5.69
404	404	Strada Mihai Eminescu - DJ 151	7.57
405	405	Strada Mihai Eminescu - DJ 151	5.02
406	406	Strada Mihai Eminescu - DJ 151	11.58

Nr. crt.	Cod clasificare	Amplasament	Suprafata [mp]
407	407	Strada Mihai Eminescu - DJ 151	8.40
408	408	Strada Mihai Eminescu - DJ 151	12.88
409	409	Strada Mihai Eminescu - DJ 151	4.49
410	410	Strada Mihai Eminescu - DJ 151	10.57
411	411	Strada Mihai Eminescu - DJ 151	3.40
412	412	Strada Mihai Eminescu - DJ 151	1.00
413	413	Strada Mihai Eminescu - DJ 151	9.04
414	414	Strada Mihai Eminescu - DJ 151	11.60
415	415	Strada Mihai Eminescu - DJ 151	6.20
416	416	Strada Mihai Eminescu - DJ 151	7.89
417	417	Strada Mihai Eminescu - DJ 151	10.21
418	418	Strada Mihai Eminescu - DJ 151	9.36
419	419	Strada Mihai Eminescu - DJ 151	8.89
420	420	Strada Mihai Eminescu - DJ 151	9.31
421	421	Strada Mihai Eminescu - DJ 151	0.72
422	422	Strada Mihai Eminescu - DJ 151	12.10
423	423	Strada Mihai Eminescu - DJ 151	14.59
424	424	Strada Mihai Eminescu - DJ 151	5.49
425	425	Strada Mihai Eminescu - DJ 151	9.21
426	426	Strada Mihai Eminescu - DJ 151	2.60
427	427	Strada Mihai Eminescu - DJ 151	9.09
428	428	Strada Mihai Eminescu - DJ 151	2.93
429	429	Strada Mihai Eminescu - DJ 151	2.13
430	430	Strada Mihai Eminescu - DJ 151	4.34
431	431	Strada Mihai Eminescu - DJ 151	14.29
432	432	Strada Mihai Eminescu - DJ 151	16.24
433	433	Strada Mihai Eminescu - DJ 151	5.16
434	434	Strada Mihai Eminescu - DJ 151	9.36
435	435	Strada Mihai Eminescu - DJ 151	1.65
436	436	Strada Mihai Eminescu - DJ 151	11.24
437	437	Strada Mihai Eminescu - DJ 151	9.21
438	438	Strada Mihai Eminescu - DJ 151	11.20
439	439	Strada Mihai Eminescu - DJ 151	12.99
440	440	Strada Mihai Eminescu - DJ 151	5.27
441	441	Strada Mihai Eminescu - DJ 151	4.22
442	442	Strada Mihai Eminescu - DJ 151	7.84
443	443	Strada Mihai Eminescu - DJ 151	12.93
444	444	Strada Mihai Eminescu - DJ 151	25.14
445	445	Strada Mihai Eminescu - DJ 151	24.13

Nr. crt.	Cod clasificare	Amplasament	Suprafata [mp]
446	446	Strada Mihai Eminescu - DJ 151	17.11
447	447	Strada Mihai Eminescu - DJ 151	24.35
448	448	Strada Mihai Eminescu - DJ 151	16.77
449	449	Strada Mihai Eminescu - DJ 151	4.39
450	450	Strada Mihai Eminescu - DJ 151	19.99
451	451	Strada Mihai Eminescu - DJ 151	11.18
452	452	Strada Mihai Eminescu - DJ 151	14.67
453	453	Strada Mihai Eminescu - DJ 151	12.48
454	454	Strada Mihai Eminescu - DJ 151	4.82
455	455	Zona Motel MOL	10.05
456	456	Zona Motel MOL	145.97
457	457	Intersectie E60 cu DJ 107G	501.89
458	458	Intersectie E60 cu DJ 107G	24.02
459	459	Intersectie E60 cu DJ 107G	46.21
460	460	Zona sens giratoriu	32.90
461	461	Zona sens giratoriu	193.94
462	462	Zona sens giratoriu	73.96
463	463	Zona sens giratoriu	106.02
464	464	Zona sens giratoriu	30.10
465	465	Zona sens giratoriu	58.10
466	466	Zona sens giratoriu	23.53
467	467	Bulevardul 1 Decembrie 1918	166.30
468	468	Bulevardul 1 Decembrie 1918	63.11
469	469	Bulevardul 1 Decembrie 1918	11.56
470	470	Bulevardul 1 Decembrie 1918	59.84
471	471	Bulevardul 1 Decembrie 1918	15.14
472	472	Bulevardul 1 Decembrie 1918	28.57
473	473	Bulevardul 1 Decembrie 1918	44.63
474	474	Bulevardul 1 Decembrie 1918	39.42
475	475	Bulevardul 1 Decembrie 1918	4.62
476	476	Bulevardul 1 Decembrie 1918	4.33
477	477	Bulevardul 1 Decembrie 1918	16.82
478	478	Bulevardul 1 Decembrie 1918	29.57
479	479	Bulevardul 1 Decembrie 1918	9.10
480	480	Bulevardul 1 Decembrie 1918	3.65
481	481	Bulevardul 1 Decembrie 1918	13.37
482	482	Bulevardul 1 Decembrie 1918	6.69
483	483	Bulevardul 1 Decembrie 1918	6.58
484	484	Bulevardul 1 Decembrie 1918	20.51

Nr. crt.	Cod clasificare	Amplasament	Suprafata [mp]
485	485	Bulevardul 1 Decembrie 1918	14.57
486	486	Bulevardul 1 Decembrie 1918	5.64
487	487	Bulevardul 1 Decembrie 1918	30.18
488	489	Strada Vanatorilor	7.41
489	490	Strada Vanatorilor	3.99
490	495	Bulevardul 1 Decembrie 1918	13.32
491	496	Bulevardul 1 Decembrie 1918	9.45
492	497	Bulevardul 1 Decembrie 1918	5.07
493	498	Bulevardul 1 Decembrie 1918	47.54
494	499	Bulevardul 1 Decembrie 1918	19.98
495	500	Bulevardul 1 Decembrie 1918	62.67
496	501	Bulevardul 1 Decembrie 1918	6.06
497	502	Bulevardul 1 Decembrie 1918	81.12
498	503	Bulevardul 1 Decembrie 1918	224.77
499	504	Strada Brandusei	5.80
500	505	Strada Brandusei	7.52
501	506	Strada Brandusei	3.30
502	507	Strada Brandusei	3.99
503	508	Strada Brandusei	6.79
504	509	Strada Brandusei	5.19
505	510	Strada Brandusei	8.17
506	511	Strada Brandusei	3.07
507	512	Strada Brandusei	2.92
508	513	Bulevardul 1 Decembrie 1918	76.27
509	514	Bulevardul 1 Decembrie 1918	10.84
510	515	Bulevardul 1 Decembrie 1918	5.89
511	516	Bulevardul 1 Decembrie 1918	5.70
512	517	Bulevardul 1 Decembrie 1918	3.82
513	518	Bulevardul 1 Decembrie 1918	9.63
514	519	Bulevardul 1 Decembrie 1918	5.45
515	520	Bulevardul 1 Decembrie 1918	5.54
516	521	Bulevardul 1 Decembrie 1918	4.92
517	522	Bulevardul 1 Decembrie 1918	5.44
518	523	Bulevardul 1 Decembrie 1918	4.96
519	524	Bulevardul 1 Decembrie 1918	10.89
520	525	Bulevardul 1 Decembrie 1918	4.18
521	526	Bulevardul 1 Decembrie 1918	25.31
522	527	Bulevardul 1 Decembrie 1918	33.21
523	528	Bulevardul 1 Decembrie 1918	11.16

Nr. crt.	Cod clasificare	Amplasament	Suprafata [mp]
524	529	Bulevardul 1 Decembrie 1918	8.18
525	530	Bulevardul 1 Decembrie 1918	10.20
526	531	Bulevardul 1 Decembrie 1918	19.74
527	532	Bulevardul 1 Decembrie 1918	3.57
528	533	Bulevardul 1 Decembrie 1918	32.90
529	534	Bulevardul 1 Decembrie 1918	23.22
530	535	Bulevardul 1 Decembrie 1918	14.97
531	536	Bulevardul 1 Decembrie 1918	16.54
532	537	Bulevardul 1 Decembrie 1918	20.38
533	538	Bulevardul 1 Decembrie 1918	20.06
534	539	Bulevardul 1 Decembrie 1918	2.58
535	540	Bulevardul 1 Decembrie 1918	2.46
536	541	Bulevardul 1 Decembrie 1918	5.29
537	542	Bulevardul 1 Decembrie 1918	9.39
538	543	Bulevardul 1 Decembrie 1918	11.77
539	544	Bulevardul 1 Decembrie 1918	7.08
540	545	Bulevardul 1 Decembrie 1918	45.37
541	546	Bulevardul 1 Decembrie 1918	28.68
542	547	Sediu Pompieri - Strada Plopilor	24.12
543	548	Sediu Pompieri - Strada Plopilor	22.26
544	549	Sediu Pompieri - Strada Plopilor	17.87
545	616	Bulevardul 1 Decembrie 1918	38.47
546	620	Bulevardul 1 Decembrie 1918	27.76
547	643	Strada Policlinicii	16.07
548	644	Strada Policlinicii	14.96
549	645	Strada Policlinicii	17.47
550	646	Strada Policlinicii	12.73
551	647	Strada Policlinicii	15.46
552	648	Strada Policlinicii	17.15
553	649	Strada Policlinicii	18.06
554	650	Strada Policlinicii	10.10
555	651	Strada Policlinicii	3.08
556	652	Strada Policlinicii	11.23
557	653	Strada Policlinicii	15.46
558	654	Strada Policlinicii	15.37
559	655	Strada Policlinicii	8.36
560	656	Strada Policlinicii	11.96
561	657	Strada Policlinicii	7.45
562	658	Strada Policlinicii	10.43

Nr. crt.	Cod clasificare	Amplasament	Suprafata [mp]
563	659	Strada Policlinicii	8.20
564	660	Strada Policlinicii	14.52
565	661	Strada Policlinicii	13.35
566	662	Strada Policlinicii	3.65
567	663	Strada Policlinicii	9.16
568	664	Strada Policlinicii	17.10
569	665	Strada Policlinicii	5.73
570	666	Strada Ioan Vladutiu	1.73
571	667	Strada Ioan Vladutiu	5.08
572	668	Strada Ioan Vladutiu	6.95
573	669	Strada Ioan Vladutiu	3.34
574	670	Strada Policlinicii	41.63
575	671	Strada Policlinicii	33.89
576	672	Strada Policlinicii	4.29
577	673	Strada Policlinicii	11.66
578	674	Strada Policlinicii	24.08
579	675	Strada Policlinicii	15.15
580	676	Strada Policlinicii	26.83
581	677	Strada Policlinicii	23.52
582	678	Strada Policlinicii	8.62
583	679	Strada Policlinicii	5.74
584	680	Strada Policlinicii	10.98
585	681	Strada Policlinicii	8.46
586	682	Strada Policlinicii	21.78
587	683	Strada Policlinicii	12.67
588	684	Strada Policlinicii	5.41
589	685	Strada Policlinicii	8.74
590	686	Strada Policlinicii	7.24
591	687	Strada Policlinicii	6.33
592	688	Strada Policlinicii	16.77
593	689	Strada Policlinicii	2.65
594	690	Strada Policlinicii	7.68
595	691	Strada Policlinicii	20.80
596	692	Strada Policlinicii	23.47
597	693	Strada Policlinicii	14.79
598	694	Strada Policlinicii	3.03
599	695	Strada Policlinicii	21.99
600	709	Zona Piata Centrala	17.30
601	710	Zona Piata Centrala	16.53

Nr. crt.	Cod clasificare	Amplasament	Suprafata [mp]
602	711	Zona Piata Centrala	17.73
603	713	Zona Piata Centrala	1107.27
604	714	Zona Piata Centrala	772.72
605	715	Zona Piata Centrala	59.81
606	716	Sens Giratoriu zona ANL-uri	15.31
607	717	Zona Piata Centrala	15.84
608	718	Zona Piata Centrala	21.62
609	719	Zona Piata Centrala	49.62
610	727	Strada Crinului	22.52
611	728	Strada Crinului	4.89
612	729	Strada Crinului	8.70
613	730	Strada Crinului	113.13
614	731	Strada Crinului	14.12
615	732	Strada Crinului	2.26
616	733	Strada Crinului	57.86
617	734	Strada Crinului	11.12
618	735	Strada Crinului	45.31
619	736	Strada Crinului	26.50
620	737	Strada Crinului	3.49
621	738	Strada Crinului	76.76
622	739	Strada Crinului	8.83
623	740	Strada Crinului	12.98
624	741	Strada Crinului	26.27
625	742	Strada Crinului	95.22
626	743	Strada Crinului	27.85
627	744	Strada Crinului	23.70
628	745	Strada Crinului	20.56
629	746	Strada Crinului	5.88
630	747	Strada Crinului	35.30
631	748	Strada Crinului	93.60
632	749	Strada Crinului	16.78
633	750	Strada Crinului	42.45
634	751	Strada Crinului	50.36
635	752	Strada Crinului	34.34
636	753	Strada Crinului	12.37
637	754	Strada Crinului	57.73
638	755	Strada Crinului	27.95
639	756	Strada Crinului	23.86
640	757	Strada Crinului	26.07

Nr. crt.	Cod clasificare	Amplasament	Suprafata [mp]
641	758	Strada Crinului	29.58
642	759	Strada Crinului	27.68
643	760	Strada Crinului	25.18
644	761	Strada Crinului	29.95
645	762	Strada Crinului	54.40
646	763	Strada Crinului	39.39
647	764	Strada Crinului	2.83
648	765	Strada Crinului	56.85
649	766	Strada Crinului	44.25
650	767	Strada Crinului	35.98
651	768	Strada Crinului	45.09
652	769	Strada Crinului	94.55
653	770	Strada Ioan Vladutiu	115.41
654	771	Strada Ghioceilor	21.85
655	772	Strada Ghioceilor	12.59
656	773	Strada Ghioceilor	22.64
657	774	Strada Ghioceilor	29.47
658	775	Strada Ghioceilor	14.24
659	776	Strada Ghioceilor	12.35
660	777	Strada Ghioceilor	66.81
661	778	Strada Ghioceilor	29.17
662	779	Strada Ghioceilor	19.29
663	780	Strada Ghioceilor	34.11
664	781	Strada Ghioceilor	32.19
665	782	Strada Ghioceilor	22.30
666	783	Strada Ghioceilor	69.13
667	784	Strada Ghioceilor	47.48
668	785	Strada Ghioceilor	7.05
669	786	Strada Ghioceilor	6.72
670	787	Strada Ghioceilor	23.03
671	788	Strada Ghioceilor	6.37
672	789	Strada Ghioceilor	7.27
673	790	Strada Ghioceilor	24.77
674	791	Strada Ghioceilor	5.69
675	792	Strada Ghioceilor	20.18
676	793	Strada Ghioceilor	19.48
677	794	Strada Ghioceilor	11.95
678	795	Strada Ghioceilor	6.02
679	796	Strada Ghioceilor	9.94

Nr. crt.	Cod clasificare	Amplasament	Suprafata [mp]
680	797	Strada Ghiocelor	10.90
681	798	Strada Ghiocelor	22.15
682	799	Strada Libertatii	86.05
683	800	Strada Libertatii	39.16
684	801	Strada Libertatii	22.31
685	802	Strada Libertatii	24.64
686	803	Strada Libertatii	21.46
687	804	Strada Libertatii	32.83
688	805	Strada Libertatii	13.52
689	806	Strada Libertatii	30.04
690	807	Strada Libertatii	24.97
691	808	Strada Libertatii	25.85
692	809	Strada Libertatii	0.80
693	810	Strada Libertatii	17.56
694	811	Strada Libertatii	18.46
695	812	Strada Libertatii	3.84
696	813	Strada Libertatii	35.26
697	814	Strada Libertatii	24.83
698	815	Strada Libertatii	3.53
699	816	Strada Libertatii	28.15
700	817	Strada Libertatii	29.33
701	818	Strada Libertatii	20.98
702	819	Strada Libertatii	20.43
703	820	Strada Libertatii	14.95
704	821	Strada Libertatii	10.33
705	822	Strada Libertatii	12.91
706	823	Strada Libertatii	1.07
707	824	Strada Libertatii	8.02
708	825	Strada Libertatii	8.56
709	826	Strada Libertatii	8.83
710	827	Strada Libertatii	6.07
711	828	Strada Libertatii	9.54
712	829	Strada Libertatii	11.51
713	830	Strada Libertatii	7.55
714	831	Strada Libertatii	5.73
715	832	Strada Libertatii	10.22
716	833	Strada Libertatii	8.29
717	834	Strada Libertatii	3.01
718	835	Strada Libertatii	5.95

Nr. crt.	Cod clasificare	Amplasament	Suprafata [mp]
719	836	Strada Libertatii	5.41
720	837	Strada Libertatii	4.06
721	838	Strada Libertatii	6.54
722	839	Strada Libertatii	25.22
723	840	Strada Libertatii	8.38
724	841	Strada Libertatii	9.80
725	842	Strada Libertatii	5.13
726	843	Strada Libertatii	11.38
727	844	Strada Libertatii	11.07
728	845	Strada Libertatii	0.93
729	846	Strada Libertatii	2.47
730	847	Strada Libertatii	8.04
731	848	Strada Libertatii	4.86
732	849	Strada Libertatii	10.85
733	850	Strada Libertatii	12.57
734	851	Strada Libertatii	8.62
735	852	Strada Libertatii	6.56
736	853	Strada Libertatii	5.55
737	854	Strada Libertatii	10.13
738	855	Strada Libertatii	3.72
739	856	Strada Libertatii	18.15
740	857	Strada Libertatii	8.70
741	858	Strada Libertatii	1.01
742	859	Strada Libertatii	4.40
743	860	Strada Libertatii	1.23
744	861	Strada Libertatii	17.06
745	862	Strada Crinului	51.90
746	863	Strada Crinului	39.43
747	864	Strada Crinului	14.78
748	865	Strada Crinului	8.93
749	866	Strada Crinului	12.74
750	867	Strada Crinului	7.51
751	868	Strada Crinului	102.99
752	869	Strada Ioan Vladutiu	4.67
753	870	Strada Ioan Vladutiu	3.56
754	871	Strada Ioan Vladutiu	5.38
755	872	Strada Crinului	116.69
756	873	Strada Crinului	87.06
757	874	Strada Crinului	76.56

Nr. crt.	Cod clasificare	Amplasament	Suprafata [mp]
758	875	Strada Crinului	48.90
759	876	Strada Crinului	197.62
760	877	Strada Crinului	86.31
761	878	Strada Crinului	55.61
762	879	Strada Crinului	41.35
763	880	Strada Crinului	49.42
764	881	Strada Crinului	39.05
765	882	Strada Crinului	8.40
766	883	Strada Crinului	73.10
767	884	Strada Crinului	41.00
768	885	Strada Crinului	40.52
769	886	Strada Crinului	56.44
770	887	Strada Crinului	29.58
771	888	Strada Crinului	85.77
772	889	Strada Crinului	29.54
773	890	Strada Crinului	69.36
774	891	Strada Crinului	16.52
775	892	Strada Crinului	89.62
776	893	Strada Crinului	100.27
777	894	Strada Crinului	27.61
778	895	Strada Crinului	80.12
779	896	Strada Crinului	34.14
780	897	Strada Crinului	108.12
781	898	Strada Crinului	117.81
782	899	Strada Crinului	16.17
783	900	Strada Crinului	14.14
784	901	Strada Crinului	35.28
785	902	Strada Crinului	126.70
786	903	Strada Crinului	74.82
787	904	Strada Crinului	94.08
788	905	Strada Crinului	85.99
789	906	Strada Crinului	49.01
790	907	Strada 1 Mai	7.34
791	908	Strada 1 Mai	3.95
792	909	Strada Recoltei	13.52
793	910	Strada Recoltei	1.66
794	911	Strada Recoltei	12.23
795	912	Strada Recoltei	1.13
796	913	Strada Recoltei	11.70

Nr. crt.	Cod clasificare	Amplasament	Suprafata [mp]
797	914	Strada Recoltei	1.87
798	915	Strada Recoltei	13.01
799	916	Strada Recoltei	1.72
800	917	Strada Recoltei	1.24
801	918	Strada Recoltei	12.68
802	919	Strada Recoltei	0.52
803	920	Strada Recoltei	1.02
804	921	Strada Recoltei	9.37
805	922	Strada Recoltei	1.71
806	923	Strada Recoltei	6.14
807	924	Strada Recoltei	2.16
808	925	Strada Recoltei	10.85
809	926	Strada Recoltei	7.88
810	927	Strada Recoltei	4.13
811	928	Strada Topitoriei	10.80
812	929	Strada Topitoriei	16.09
813	930	Strada Topitoriei	17.25
814	931	Strada Topitoriei	9.56
815	932	Strada Topitoriei	15.87
816	933	Strada Topitoriei	10.92
817	934	Aleea Parcului	10.15
818	935	Aleea Parcului	5.65
819	936	Aleea Parcului	6.93
820	937	Aleea Parcului	5.23
821	938	Aleea Parcului	5.75
822	939	Aleea Parcului	4.59
823	940	Aleea Parcului	3.82
824	941	Aleea Parcului	2.45
825	942	Aleea Parcului	3.64
826	943	Aleea Parcului	3.22
827	944	Aleea Parcului	5.73
828	945	Aleea Parcului	6.76
829	946	Aleea Parcului	5.57
830	947	Aleea Parcului	5.16
831	948	Aleea Parcului	6.39
832	949	Aleea Parcului	12.56
833	950	Aleea Parcului	2.67
834	974	Bulevardul 1 Decembrie 1918	33.51
835	975	Bulevardul 1 Decembrie 1918	26.44

Nr. crt.	Cod clasificare	Amplasament	Suprafata [mp]
836	976	Bulevardul 1 Decembrie 1918	38.02
837	999	Blocuri Cartier Arizona	97.38
838	1000	Blocuri Cartier Arizona	101.82
839	1001	Blocuri Cartier Arizona	626.69
840	1002	Blocuri Cartier Arizona	177.72
841	1003	Blocuri Cartier Arizona	25.67
842	1004	Blocuri Cartier Arizona	25.29
843	1005	Blocuri Cartier Arizona	98.10
844	1006	Blocuri Cartier Arizona	237.30
845	1007	Blocuri Cartier Arizona	48.99
846	1008	Blocuri Cartier Arizona	201.43
847	1009	Blocuri Cartier Arizona	124.81
848	1010	Blocuri Cartier Arizona	163.99
849	1011	Blocuri Cartier Arizona	60.79
850	1012	Blocuri Cartier Arizona	101.64
851	1013	Blocuri Cartier Arizona	419.47
852	1014	Blocuri Cartier Arizona	235.46
853	1015	Blocuri Cartier Arizona	74.62
854	1016	Blocuri Cartier Arizona	371.34
855	1017	Blocuri Cartier Arizona	439.38
856	1018	Blocuri Cartier Arizona	66.45
857	1019	Blocuri Cartier Arizona	39.63
858	1020	Blocuri Cartier Arizona	36.73
859	1021	Blocuri Cartier Arizona	317.57
860	1022	Blocuri Cartier Arizona	58.83
861	1023	Blocuri Cartier Arizona	47.78
862	1024	Blocuri Cartier Arizona	151.43
863	1025	Blocuri Cartier Arizona	30.23
864	1026	Blocuri Cartier Arizona	46.38
865	1027	Blocuri Cartier Independentei	4.99
866	1028	Blocuri Cartier Independentei	146.28
867	1029	Blocuri Cartier Independentei	88.41
868	1030	Blocuri Cartier Independentei	63.72
869	1031	Blocuri Cartier Independentei	6.83
870	1032	Blocuri Cartier Independentei	6.55
871	1033	Blocuri Cartier Independentei	138.91
872	1034	Blocuri Cartier Independentei	93.16
873	1035	Blocuri Cartier Independentei	42.36
874	1036	Blocuri Cartier Independentei	230.35

Nr. crt.	Cod clasificare	Amplasament	Suprafata [mp]
875	1037	Blocuri Cartier Independentei	119.02
876	1038	Blocuri Cartier Independentei	104.38
877	1039	Blocuri Cartier Independentei	107.20
878	1040	Blocuri Cartier Independentei	49.38
879	1041	Blocuri Cartier Independentei	169.99
880	1042	Blocuri Cartier Independentei	46.13
881	1043	Blocuri Cartier Independentei	66.19
882	1044	Blocuri Cartier Independentei	127.50
883	1045	Blocuri Cartier Independentei	113.55
884	1046	Blocuri Cartier Independentei	48.75
885	1047	Blocuri Cartier Independentei	116.70
886	1048	Blocuri Cartier Lacramioarei	26.54
887	1049	Blocuri Cartier Lacramioarei	37.46
888	1050	Blocuri Cartier Lacramioarei	1297.43
889	1051	Blocuri Cartier Lacramioarei	127.08
890	1052	Blocuri Cartier Lacramioarei	66.13
891	1053	Blocuri Cartier Lacramioarei	102.83
892	1054	Blocuri Cartier Lacramioarei	123.47
893	1055	Blocuri Cartier Lacramioarei	115.73
894	1056	Blocuri Cartier Lacramioarei	44.88
895	1057	Blocuri Cartier Lacramioarei	27.31
896	1058	Blocuri Cartier Lacramioarei	52.30
897	1059	Blocuri Cartier Lacramioarei	254.33
898	1060	Blocuri Cartier Lacramioarei	6.47
899	1061	Blocuri Cartier Lacramioarei	20.02
900	1062	Blocuri Cartier Lacramioarei	318.64
901	1063	Blocuri Cartier Lacramioarei	76.85
902	1064	Blocuri Cartier Lacramioarei	276.36
903	1065	Blocuri Cartier Lacramioarei	78.83
904	1066	Blocuri Cartier Lacramioarei	258.09
905	1067	Blocuri Cartier Lacramioarei	112.43
906	1068	Blocuri Cartier Lacramioarei	226.65
907	1069	Blocuri Cartier Dacia	22.79
908	1070	Blocuri Cartier Dacia	179.29
909	1071	Blocuri Cartier Dacia	105.62
910	1072	Blocuri Cartier Dacia	171.75
911	1073	Blocuri Cartier Dacia	675.87
912	1074	Blocuri Cartier Dacia	175.26
913	1075	Blocuri Cartier Dacia	49.39

Nr. crt.	Cod clasificare	Amplasament	Suprafata [mp]
914	1076	Blocuri Cartier Dacia	81.43
915	1077	Blocuri Cartier Dacia	45.06
916	1078	Blocuri Cartier Dacia	90.03
917	1079	Blocuri Cartier Dacia	102.35
918	1080	Blocuri Cartier Dacia	62.18
919	1081	Blocuri Cartier Dacia	16.13
920	1082	Blocuri Cartier Dacia	25.75
921	1083	Blocuri Cartier Dacia	86.29
922	1084	Blocuri Cartier Dacia	171.20
923	1085	Blocuri Cartier Dacia	37.40
924	1086	Blocuri Cartier Dacia	371.08
925	1087	Blocuri Cartier Dacia	32.63
926	1088	Blocuri Cartier 1 Mai	428.71
927	1089	Blocuri Cartier 1 Mai	32.84
928	1090	Blocuri Cartier 1 Mai	641.34
929	1091	Blocuri Cartier 1 Mai	9.81
930	1092	Blocuri Cartier Dacia	31.67
931	1093	Blocuri Cartier Dacia	367.80
932	1094	Blocuri Cartier Dacia	1.90
933	1095	Blocuri Cartier Dacia	114.99
934	1096	Blocuri Cartier Dacia	200.18
935	1097	Blocuri Cartier Dacia	95.21
936	1098	Blocuri Cartier Dacia	423.32
937	1099	Blocuri Cartier Dacia	207.88
938	1100	Blocuri Cartier Dacia	631.24
939	1101	Blocuri Cartier Dacia	261.01
940	1102	Blocuri Cartier Dacia	133.85
941	1103	Blocuri Cartier Dacia	254.03
942	1104	Blocuri Cartier Dacia	190.10
943	1105	Blocuri Cartier Dacia	57.57
944	1106	Blocuri Cartier Dacia	122.84
945	1107	Blocuri Cartier Dacia	53.12
946	1108	Blocuri Cartier Dacia	97.92
947	1109	Blocuri Cartier Dacia	396.96
948	1110	Blocuri Cartier Dacia	74.30
949	1111	Blocuri Cartier Dacia	34.77
950	1112	Blocuri Cartier Dacia	53.78
951	1113	Blocuri Strada Policlinicii	56.29
952	1114	Blocuri Strada Policlinicii	50.36

Nr. crt.	Cod clasificare	Amplasament	Suprafata [mp]
953	1115	Blocuri Strada Policlinicii	68.94
954	1116	Blocuri Cartier Arizona	73.72
955	1117	Blocuri Cartier Arizona	99.21
956	1118	Blocuri Cartier Arizona	113.83
957	1119	Blocuri Cartier Arizona	66.94
958	1120	Blocuri Cartier Arizona	301.30
959	1121	Blocuri Cartier Arizona	101.82
960	1122	Blocuri Cartier Independentei	121.67
961	1123	Blocuri Cartier Independentei	17.13
962	1124	Blocuri Cartier Arizona	36.54
963	1125	Blocuri Cartier Arizona	38.16
964	1126	Blocuri Cartier Arizona	198.38
965	1127	Blocuri Cartier Arizona	331.02
966	1128	Blocuri Cartier Arizona	62.18
967	1129	Blocuri Cartier Arizona	10.32
968	1130	Blocuri Cartier Arizona	227.90
969	1131	Blocuri Cartier Arizona	144.64
970	1132	Blocuri Cartier Arizona	242.86
971	1133	Blocuri Cartier Arizona	476.31
972	1134	Blocuri Cartier Arizona	44.94
973	1135	Blocuri Cartier Arizona	211.83
974	1136	Blocuri Cartier Arizona	432.07
975	1137	Blocuri Cartier Arizona	587.96
976	1138	Blocuri Cartier Arizona	40.59
977	1139	Blocuri Cartier Arizona	145.48
978	1140	Blocuri Cartier Arizona	171.20
979	1141	Blocuri Cartier Arizona	113.20
980	1142	Blocuri Cartier Arizona	55.99
981	1143	Blocuri Cartier Arizona	929.82
982	1144	Blocuri Cartier Arizona	141.37
983	1145	Blocuri Cartier Arizona	75.28
984	1146	Blocuri Cartier Arizona	48.08
985	1147	Blocuri Cartier Arizona	214.68
986	1148	Blocuri Cartier Arizona	674.52
987	1149	Blocuri Cartier Arizona	252.91
988	1150	Blocuri Cartier Independentei	265.96
989	1151	Blocuri Cartier Independentei	50.58
990	1152	Blocuri Cartier Independentei	33.92
991	1153	Blocuri Cartier Independentei	103.53

Nr. crt.	Cod clasificare	Amplasament	Suprafata [mp]
992	1154	Blocuri Cartier Independentei	44.63
993	1155	Blocuri Cartier Independentei	91.05
994	1156	Blocuri Cartier Independentei	19.86
995	1157	Blocuri Cartier Independentei	19.25
996	1158	Blocuri Cartier Independentei	41.17
997	1159	Blocuri Cartier Independentei	25.22
998	1160	Blocuri Cartier Arizona	125.61
999	1161	Blocuri Cartier Arizona	148.17
1000	1162	Blocuri Cartier Arizona	203.85
1001	1163	Blocuri Cartier Arizona	83.81
1002	1164	Blocuri Cartier Arizona	219.37
1003	1165	Blocuri Cartier Dacia	22.73
1004	1166	Blocuri Cartier Dacia	294.93
1005	1167	Blocuri Cartier 1 Mai	20.94
1006	1168	Blocuri Cartier 1 Mai	135.54
1007	1169	Blocuri Cartier 1 Mai	1430.26
1008	1170	Blocuri Cartier Dacia	116.45
1009	1171	Blocuri Cartier Dacia	92.83
1010	1172	Blocuri Cartier Dacia	153.54
1011	1173	Blocuri Cartier Dacia	160.10
1012	1174	Blocuri Cartier Dacia	85.04
1013	1175	Blocuri Cartier Dacia	157.57
1014	1176	Blocuri Cartier Dacia	49.15
1015	1177	Blocuri Cartier Dacia	23.49
1016	1178	Blocuri Cartier Dacia	154.96
1017	1179	Blocuri Cartier Dacia	87.84
1018	1180	Blocuri Cartier Dacia	65.93
1019	1181	Blocuri Cartier Dacia	74.80
1020	1182	Blocuri Cartier Dacia	61.52
1021	1183	Blocuri Cartier Dacia	58.01
1022	1184	Blocuri Cartier Dacia	65.95
1023	1185	Blocuri Cartier Dacia	52.43
1024	1186	Blocuri Cartier Dacia	89.34
1025	1187	Blocuri Cartier Dacia	99.18
1026	1188	Blocuri Cartier Dacia	80.12
1027	1189	Blocuri Cartier Dacia	1290.83
1028	1190	Blocuri Cartier Dacia	122.99
1029	1191	Blocuri Cartier Dacia	95.71
1030	1192	Blocuri Cartier Dacia	42.06

Nr. crt.	Cod clasificare	Amplasament	Suprafata [mp]
1031	1193	Blocuri Cartier Dacia	98.86
1032	1194	Blocuri Cartier Dacia	365.83
1033	1195	Blocuri Cartier Dacia	378.31
1034	1196	Blocuri Cartier Dacia	30.38
1035	1197	Blocuri Cartier Lacramioarei	42.23
1036	1198	Blocuri Cartier Lacramioarei	63.43
1037	1199	Blocuri Cartier Lacramioarei	29.87
1038	1200	Blocuri Cartier Lacramioarei	51.65
1039	1201	Blocuri Cartier Lacramioarei	21.04
1040	1202	Blocuri Cartier Lacramioarei	43.64
1041	1203	Blocuri Cartier Lacramioarei	21.42
1042	1204	Blocuri Cartier Lacramioarei	31.14
1043	1205	Blocuri Cartier Lacramioarei	74.40
1044	1206	Blocuri Cartier Lacramioarei	50.06
1045	1207	Blocuri Cartier Lacramioarei	33.22
1046	1208	Blocuri Cartier Independentei	33.11
1047	1209	Blocuri Cartier Independentei	30.15
1048	1210	Blocuri Cartier Independentei	59.82
1049	1211	Blocuri Cartier Independentei	129.06
1050	1212	Blocuri Cartier Arizona	61.31
1051	1213	Blocuri Cartier Arizona	165.00
1052	1214	Blocuri Cartier Arizona	67.39
1053	1215	Blocuri Cartier Arizona	60.78
1054	1216	Blocuri Cartier Arizona	340.58
1055	1217	Blocuri Cartier Arizona	42.36
1056	1218	Blocuri Cartier Arizona	185.27
1057	1219	Blocuri Cartier Arizona	45.28
1058	1220	Blocuri Cartier Arizona	65.91
1059	1221	Blocuri Cartier Arizona	150.31
1060	1222	Blocuri Cartier Arizona	229.40
1061	1223	Blocuri Cartier Arizona	201.78
1062	1224	Blocuri Cartier Arizona	224.59
1063	1225	Blocuri Cartier Arizona	209.87
1064	1236	Blocuri Cartier Independentei	85.64
1065	1237	Blocuri Cartier Independentei	1060.11
1066	1238	Blocuri Cartier Independentei	104.95
1067	1239	Blocuri Cartier Independentei	50.07
1068	1240	Blocuri Cartier Independentei	173.56
1069	1241	Blocuri Cartier Independentei	45.91

Nr. crt.	Cod clasificare	Amplasament	Suprafata [mp]
1070	1242	Blocuri Cartier Independentei	138.45
1071	1243	Blocuri Cartier Independentei	54.00
1072	1244	Blocuri Cartier Independentei	103.49
1073	1245	Blocuri Cartier Independentei	535.95
1074	1246	Blocuri Cartier Independentei	84.86
1075	1247	Blocuri Cartier Independentei	93.18
1076	1248	Blocuri Cartier Independentei	148.13
1077	1249	Blocuri Cartier Independentei	29.14
1078	1250	Blocuri Cartier Independentei	107.18
1079	1251	Blocuri Cartier Independentei	48.51
1080	1252	Blocuri Cartier Independentei	95.84
1081	1253	Blocuri Cartier Independentei	52.88
1082	1254	Blocuri Cartier Arizona	76.25
1083	1255	Blocuri Cartier Arizona	189.36
1084	1256	Blocuri Cartier Arizona	130.97
1085	1257	Blocuri Cartier Arizona	222.04
1086	1258	Blocuri Cartier Arizona	104.55
1087	1259	Blocuri Cartier Arizona	172.84
1088	1260	Blocuri Cartier Arizona	222.80
1089	1261	Blocuri Cartier Arizona	144.45
1090	1262	Blocuri Cartier Arizona	65.82
1091	1263	Blocuri Cartier Arizona	96.21
1092	1264	Blocuri Cartier Arizona	181.11
1093	1265	Blocuri Cartier Arizona	964.83
1094	1266	Blocuri Cartier Arizona	30.56
1095	1267	Blocuri Cartier Arizona	22.12
1096	1268	Blocuri Cartier Arizona	498.21
1097	1269	Blocuri Cartier Arizona	510.50
1098	1270	Blocuri Cartier Arizona	61.29
1099	1271	Blocuri Cartier Arizona	80.30
1100	1272	Blocuri Cartier Arizona	159.18
1101	1273	Blocuri Cartier Arizona	175.08
1102	1274	Blocuri Cartier Arizona	92.48
1103	1275	Blocuri Cartier Arizona	186.65
1104	1276	Blocuri Cartier Arizona	214.16
1105	1277	Blocuri Cartier Arizona	364.84
1106	1278	Blocuri Cartier Arizona	431.27
1107	1279	Blocuri Cartier Arizona	463.66
1108	1280	Blocuri Cartier Arizona	190.20

Nr. crt.	Cod clasificare	Amplasament	Suprafata [mp]
1109	1281	Strada Policlinicii	18.41
1110	1282	Blocuri Strada Policlinicii	1319.40
1111	1284	Blocuri Cartier Lacramioarei	932.01
1112	1285	Blocuri Cartier Lacramioarei	104.32
1113	1286	Blocuri Cartier Lacramioarei	373.12
1114	1287	Blocuri Cartier Lacramioarei	1346.95
1115	1288	Blocuri Cartier Lacramioarei	1058.70
1116	1289	Blocuri Cartier Lacramioarei	1766.47
1117	1290	Blocuri Cartier Lacramioarei	394.43
1118	1291	Blocuri Cartier Lacramioarei	113.67
1119	1292	Blocuri Cartier Lacramioarei	125.51
1120	1293	Blocuri Cartier Lacramioarei	10.54
1121	1294	Blocuri Cartier Dacia	275.23
1122	1295	Blocuri Cartier Dacia	1418.38
1123	1296	Blocuri Cartier Dacia	523.98
1124	1297	Blocuri Cartier Dacia	27.31
1125	1298	Blocuri Cartier Dacia	93.55
1126	1299	Blocuri Cartier Dacia	32.11
1127	1300	Blocuri Cartier Dacia	14.19
1128	1301	Blocuri Cartier Dacia	187.95
1129	1302	Blocuri Cartier Dacia	3.97
1130	1303	Blocuri Cartier Dacia	149.24
1131	1304	Blocuri Cartier Dacia	70.11
1132	1305	Blocuri Cartier Dacia	343.52
1133	1306	Blocuri Cartier Dacia	9.05
1134	1307	Blocuri Cartier Dacia	9.72
1135	1308	Blocuri Cartier Dacia	17.17
1136	1309	Blocuri Cartier Dacia	92.61
1137	1310	Blocuri Cartier Dacia	203.58
1138	1311	Blocuri Cartier Dacia	129.02
1139	1312	Blocuri Cartier Dacia	47.13
1140	1314	Blocuri Cartier Dacia	6.79
1141	1315	Blocuri Cartier 1 Mai	1130.08
1142	1316	Blocuri Cartier 1 Mai	68.03
1143	1317	Blocuri Cartier 1 Mai	113.02
1144	1318	Strada Lalelelor	14.60

PARCURI, GRADINI

Nr. crt.	Cod clasificare	Amplasament	Suprafata [mp]
1	491	Parc Casa de Cultura Ludus	160.68
2	492	Parc Casa de Cultura Ludus	121.15
3	493	Parc Casa de Cultura Ludus	448.36
4	494	Parc Casa de Cultura Ludus	469.2
5	584	Parcul Unirii	4.46
6	585	Parcul Unirii	121.27
7	586	Parcul Unirii	5.62
8	587	Parcul Unirii	14.37
9	588	Parcul Unirii	43.66
10	589	Parcul Unirii	43.16
11	590	Parcul Unirii	189.01
12	591	Parcul Unirii	110.52
13	592	Parcul Unirii	39.82
14	593	Parcul Unirii	105.16
15	594	Parcul Unirii	156.24
16	595	Parcul Unirii	137.29
17	596	Parcul Unirii	98.82
18	597	Parcul Unirii	42.71
19	598	Parcul Unirii	163.23
20	599	Parcul Unirii	89.85
21	600	Parcul Unirii	121.58
22	601	Parc Casa de Cultura Ludus	57.47
23	602	Parc Casa de Cultura Ludus	131.66
24	603	Parc Casa de Cultura Ludus	384.79
25	604	Parc Casa de Cultura Ludus	6.04
26	605	Parc Primaria Ludus	392.04
27	606	Parc Primaria Ludus	375.04
28	607	Parc Primaria Ludus	325.35
29	608	Parc Primaria Ludus	428.56
30	609	Parc Primaria Ludus	203.67
31	610	Parc Primaria Ludus	348.82
32	611	Parc Primaria Ludus	282.64
33	612	Parcul Seniorilor - Big	94.04
34	613	Parcul Seniorilor - Big	238.33
35	614	Parc Intersectie Strada Randunelelor cu Bvd 1 Decembrie	46.52
36	615	Parc Intersectie Strada Randunelelor cu Bvd 1 Decembrie	40.37
37	617	Parc Intersectie Strada Randunelelor cu Bvd 1 Decembrie	38.71
38	618	Parc Intersectie Strada Randunelelor cu Bvd 1 Decembrie	139.31
39	619	Parc Intersectie Strada Randunelelor cu Bvd 1 Decembrie	32.59

Nr. crt.	Cod clasificare	Amplasament	Suprafata [mp]
40	621	Parc Intersectie Strada Randunelelor cu Bvd 1 Decembrie	13.4
41	696	Parc Independentei	1097.84
42	712	Parcul Juniorilor Arizona	16.71
43	723	Parc Primaria Ludus	173.83
44	724	Parc Primaria Ludus	83.21
45	725	Parc Primaria Ludus	40.45
46	726	Parc Primaria Ludus	32.82
47	1313	Parc Intersectie Strada Randunelelor cu Bvd 1 Decembrie	46.91
48	1323	Parcul Tineretului	7910.25
49	1324	Parcul Tineretului	5.84
50	1325	Parcul Tineretului	5.78
51	1326	Parcul Tineretului	5.90
52	1327	Parcul Tineretului	5.77
53	1328	Parcul Tineretului	5.93
54	1329	Parcul Tineretului	5.81
55	1330	Parcul Tineretului	5.93
56	1331	Parcul Tineretului	3771.27
57	1332	Parcul Tineretului	4771.02
58	1333	Parcul Tineretului	27.61
59	1334	Parcul Tineretului	31.38
60	1335	Parcul Tineretului	31.15
61	1336	Parcul Tineretului	26.56
62	1337	Parcul Tineretului	5.72
63	1338	Parcul Tineretului	5.92
64	1339	Parcul Tineretului	1597.79
65	1340	Parcul Tineretului	28.02
66	1341	Parcul Tineretului	2.23
67	1342	Parcul Tineretului	3.59
68	1343	Parcul Tineretului	11.39
69	1344	Parcul Tineretului	1920.43
70	1345	Parcul Tineretului	823.32
71	1346	Parcul Tineretului	5.75
72	1347	Parcul Tineretului	5.57
73	1348	Parcul Tineretului	5.77
74	1349	Parcul Tineretului	5.03
75	1350	Parcul Tineretului	1761.27

2. SPAȚII VERZI PUBLICE CU FOLOSINȚA SPECIALIZATĂ

Art. 6, alin.2, lit. b), din Ordin 1466/2010

**BAZE SPORTIVE PENTRU PRACTICAREA SPORTULUI DE
PERFORMANȚĂ**

Nr. crt.	Cod clasificare	Amplasament	Suprafata [mp]
1	488	Stadion Gheja	8442.35
2	556	Stadion Ludus	11823.56

GRADINITE, SCOLI, INSTITUTII, CIMITIRE

Nr. crt.	Cod clasificare	Amplasament	Suprafata [mp]
1	557	Scoala Generala Numarul 1 Ludus	22.10
2	558	Scoala Generala Numarul 1 Ludus	484.32
3	559	Scoala Generala Numarul 1 Ludus	128.05
4	560	Scoala Generala Numarul 1 Ludus	1231.92
5	561	Scoala Generala Numarul 1 Ludus	700.91
6	562	Scoala Generala Numarul 1 Ludus	66.79
7	563	Scoala Generala Numarul 1 Ludus	1039.80
8	564	Scoala Generala Numarul 1 Ludus	59.30
9	565	Scoala Generala Numarul 1 Ludus	238.19
10	566	Scoala Generala Numarul 1 Ludus	1584.14
11	567	Scoala Generala Numarul 1 Ludus	659.90
12	568	Scoala Generala Numarul 1 Ludus	918.34
13	569	Scoala Gimnaziala Ioan Vladutiu Ludus	604.88
14	570	Scoala Gimnaziala Ioan Vladutiu Ludus	268.08
15	571	Scoala Gimnaziala Ioan Vladutiu Ludus	6.71
16	572	Scoala Gimnaziala Ioan Vladutiu Ludus	59.07
17	573	Liceul Tehnologic Numarul 1 Ludus	232.57
18	574	Liceul Tehnologic Numarul 1 Ludus	157.45
19	575	Liceul Tehnologic Numarul 1 Ludus	1.02
20	576	Liceul Tehnologic Numarul 1 Ludus	41.10
21	577	Liceul Tehnologic Numarul 1 Ludus	62.55
22	578	Liceul Tehnologic Numarul 1 Ludus	20.54
23	579	Liceul Tehnologic Numarul 1 Ludus	457.52
24	580	Liceul Tehnologic Numarul 1 Ludus	116.52
25	581	Liceul Tehnologic Numarul 1 Ludus	19.13
26	582	Liceul Tehnologic Numarul 1 Ludus	340.75
27	583	Liceul Tehnologic Numarul 1 Ludus	65.13

Nr. crt.	Cod clasificare	Amplasament	Suprafata [mp]
28	622	Policlinica Ludus	198.80
29	623	Policlinica Ludus	34.81
30	624	Policlinica Ludus	342.76
31	625	Policlinica Ludus	92.77
32	626	Policlinica Ludus	127.16
33	627	Policlinica Ludus	73.36
34	628	Policlinica Ludus	236.68
35	629	Policlinica Ludus	94.67
36	630	Statie Repompare Avramesti	221.45
37	631	Scoala Avramesti	2033.76
38	632	Scoala Avramesti	49.02
39	633	Scoala Rosiori	3145.78
40	634	Gradinita Rosiori	36.53
41	635	Gradinita Rosiori	249.07
42	636	Camin Cultural Rosiori	445.08
43	637	Spital Chirurgie Generala	352.27
44	638	Spitalul de Boli Infectioase	17.81
45	639	Spitalul de Boli Infectioase	171.31
46	640	Spitalul de Boli Infectioase	94.31
47	641	Spitalul de Boli Infectioase	42.37
48	642	Spitalul de Boli Infectioase	15.89
49	699	Sediul Ambulanta - Strada Independentei	36.37
50	700	Gradinita Casuta Fermecata Ludus	18.83
51	701	Gradinita Casuta Fermecata Ludus	9.49
52	702	Gradinita Casuta Fermecata Ludus	701.12
53	703	Gradinita Casuta Fermecata Ludus	142.63
54	704	Gradinita Casuta Fermecata Ludus	253.65
55	705	Gradinita Casuta Fermecata Ludus	110.09
56	706	Gradinita Casuta Fermecata Ludus	13.12
57	707	Gradinita Casuta Fermecata Ludus	14.67
58	708	Gradinita cu Program Normal Ludus	960.90
59	722	Gradinita cu Program Prelungit Ludus	98.29
60	951	ADP	187.09
61	953	ADP	50.74
62	954	ADP	453.24
63	955	Uzina de Apa	25.59
64	956	Uzina de Apa	74959.26
65	957	Uzina de Apa	13938.07
66	958	Uzina de Apa	584.43

Nr. crt.	Cod clasificare	Amplasament	Suprafata [mp]
67	959	Uzina de Apa	158.06
68	960	Uzina de Apa	13.59
69	961	Uzina de Apa	8.85
70	962	Uzina de Apa	131.02
71	963	Uzina de Apa	197.83
72	964	Uzina de Apa	6.25
73	965	Uzina de Apa	1615.78
74	966	Uzina de Apa	80.48
75	967	Uzina de Apa	252.54
76	968	Uzina de Apa	81.95
77	969	Uzina de Apa	9472.85
78	970	Policlinica Ludus	36.84
79	971	Policlinica Ludus	7.50
80	972	Policlinica Ludus	173.16
81	973	Policlinica Ludus	291.99
82	977	Statia de Epurare	19.72
83	978	Statia de Epurare	44.96
84	979	Statia de Epurare	38.83
85	980	Statia de Epurare	1013.75
86	981	Gradinita cu Program Normal - Gheja	120.41
87	982	Gradinita cu Program Normal - Gheja	52.33
88	983	Gradinita cu Program Normal - Gheja	33.11
89	984	Gradinita cu Program Normal - Gheja	885.30
90	985	Scoala Gimnaziala Ioan Oltean - Gheja	522.30
91	986	Scoala Gimnaziala Ioan Oltean - Gheja	6.59
92	987	Scoala Gimnaziala Ioan Oltean - Gheja	108.36
93	988	Scoala Gimnaziala Ioan Oltean - Gheja	5406.19
94	989	Centru cultural - Gheja	1623.95
95	990	Centru cultural - Gheja	98.19
96	991	Spital Psihiatrie - Gheja	4141.47
97	992	Spital Psihiatrie - Gheja	498.95
98	993	Spital Psihiatrie - Gheja	3998.17
99	994	Statia de Epurare	767.79
100	995	Statia de Epurare	4209.44
101	996	Statia de Epurare	1296.22
102	997	Statia de Epurare	28.58
103	998	Statia de Epurare	340.02
104	1226	Policlinica Ludus	36.11
105	1228	Gradinita Rosiori	570.95

Nr. crt.	Cod clasificare	Amplasament	Suprafata [mp]
106	1229	Scoala Generala Numarul 1 Ludus	41.99
107	1230	Scoala Generala Numarul 1 Ludus	159.81
108	1231	Gradinita cu Program Prelungit Ludus	264.46
109	1232	Uzina de Apa	189.95
110	1233	Uzina de Apa	470.72
111	1234	Uzina de Apa	853.90
112	1235	ADP	18.90
113	1283	Scoala Gimnaziala Ioan Vladutiu Ludus	61.00
114	1319	Cimitir Avramesti	3305.98
115	1320	Cimitir Rosiori	6958.09

3. SPATII VERZI PENTRU AGREMENT

Art. 6, alin.1, lit. c), din Ordin 1466/2010

Nr. crt.	Cod clasificare	Amplasament	Suprafata [mp]
1	550	Zona bazin inot	7.78
2	551	Zona bazin inot	8.47
3	552	Zona bazin inot	10.88
4	553	Zona bazin inot	10.24
5	554	Zona bazin inot	1197.55
6	555	Zona bazin inot	239.38
7	720	Sala de Sport Ludus	80.48
8	721	Sala de Sport Ludus	62.43

4. PEPINIERE SI SERE

Art. 6, alin.1, lit. g), din Ordin 1466/2010

Nr. crt.	Cod clasificare	Amplasament	Suprafata [mp]
1	952	Administratia Domeniului Public	9351.17
2	1321	Administratia Domeniului Public	287.55
3	1322	Administratia Domeniului Public	279.90

C. TERENURILE PROPRIETATE PUBLICA, DEGRADATE, DIN INTRAVILANUL LOCALITATII, POSIBIL SA FIE REABILITATE SI REAMENAJATE CA SPATII VERZI

Art. 5, lit. b), din Ordin 1466/2010 → Nu este cazul

D. RAPORT PRIVITOR LA VEGETATIA ARBORESCENTA SI ARBUSTIVA

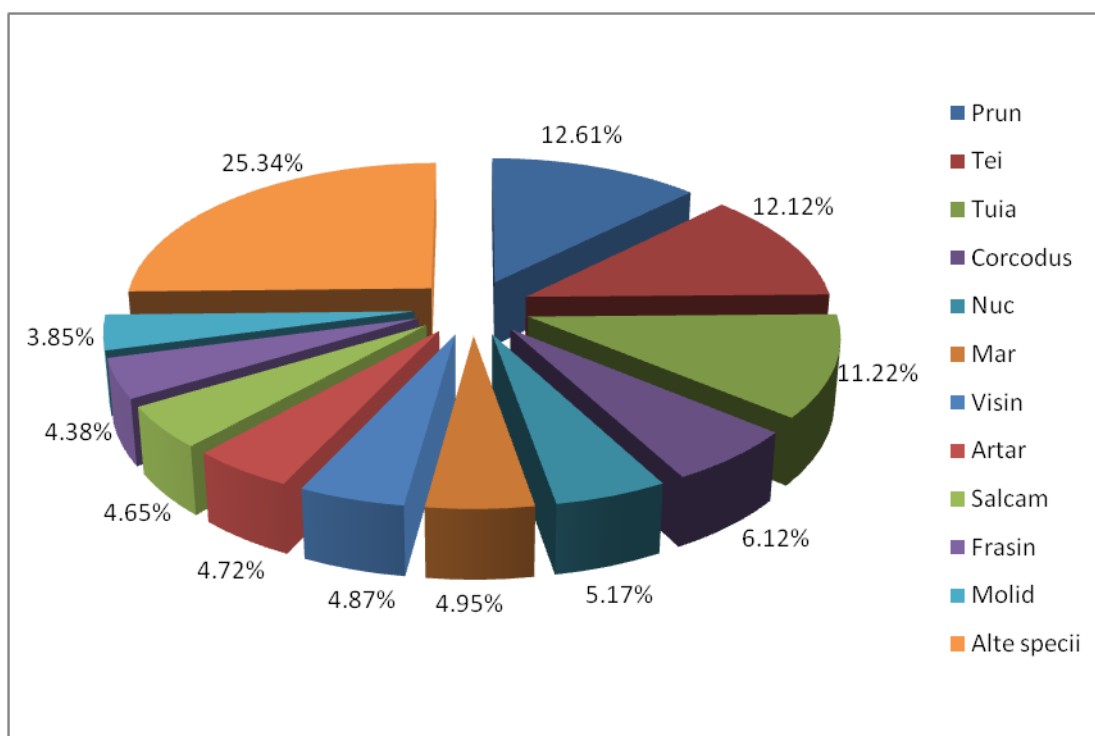
Numarul total al arborilor inclusi in baza de date a Registrului local al spatiilor verzi din orasul Ludus este de 2648 arbori, dintre care 195 arbori sunt localizati in Parcul Tineretului, iar caracteristicile acestora sunt detaliate in fisele spatiilor verzi.

Lungime totala gard viu: 7,934 kml.

Repartitia arborilor si arbustilor pe specie:

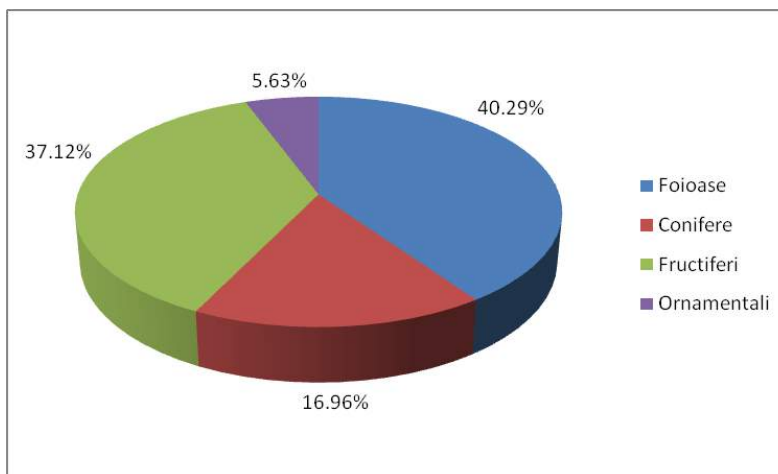
Nr. crt.	Specie	Nr. arbori	Procent [%]
1	Prun	334	12.61%
2	Tei	321	12.12%
3	Tuia	297	11.22%
4	Corcodus	162	6.12%
5	Nuc	137	5.17%
6	Mar	131	4.95%
7	Visin	129	4.87%
8	Artar	125	4.72%
9	Salcam	123	4.65%
10	Frasin	116	4.38%
11	Molid	102	3.85%
12	Otetar	86	3.25%
13	Salcie	82	3.10%
14	Castan	58	2.19%
15	Piersic ornamental	49	1.85%
16	Otetar fals	43	1.62%
17	Piersic	40	1.51%
18	Malin	39	1.47%
19	Pin	36	1.36%
20	Mar ornamental	35	1.32%
21	Platan	32	1.21%
22	Catalpa	29	1.10%
23	Mesteacan	26	0.98%
24	Par	21	0.79%
25	Cais	16	0.60%
26	Plop	13	0.49%
27	Cires	12	0.45%

Nr. crt.	Specie	Nr. arbori	Procent [%]
28	Dud	8	0.30%
29	Liliac	8	0.30%
30	Ienupar	6	0.23%
31	Magnolia	6	0.23%
32	Brad	5	0.19%
33	Corcodus ornamental	5	0.19%
34	Glicina japoneza	3	0.11%
35	Larice	3	0.11%
36	Scorus de munte	3	0.11%
37	Gorun	2	0.08%
38	Gutui	2	0.08%
39	Ulm	2	0.08%
40	Stejar	1	0.04%
TOTAL		2648	

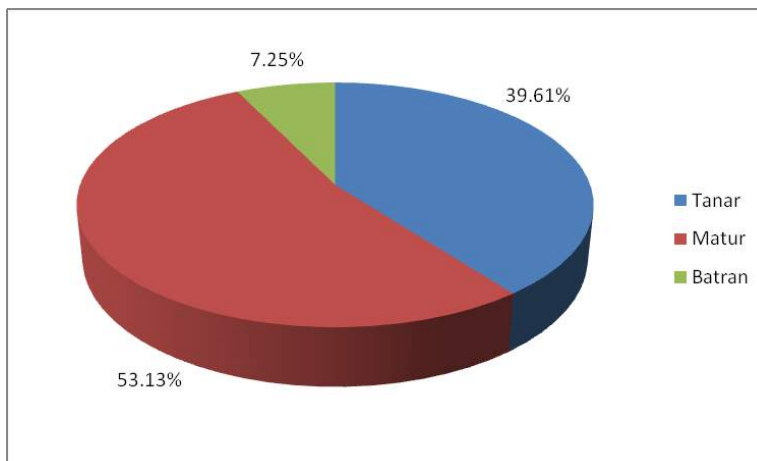


Repartitia arborilor si arbustilor pe grupe:

Nr. crt.	Grupa	Nr. arbori	Procent [%]
1	Foioase	1067	40.29%
2	Conifere	449	16.96%
3	Fructiferi	983	37.12%
4	Ornamentali	149	5.63%

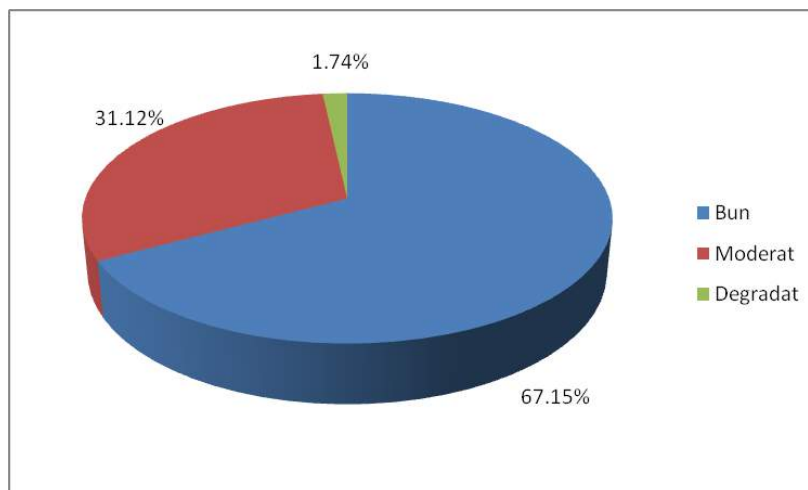
**Repartitia arborilor si arbustilor pe grupe de varsta:**

Nr. crt.	Grupa varsta	Nr. arbori	Procent [%]
1	Tanar	1049	39.61%
2	Matur	1407	53.13%
3	Batran	192	7.25%



Repartitia arborilor si arbustilor dupa starea de viabilitate:

Nr. crt.	Stare de viabilitate	Nr. arbori	Procent [%]
1	Buna	1778	67.15%
2	Moderata	824	31.12%
3	Degradata	46	1.74%

**Lista arborilor izolati:**

Nr. crt.	ID	Specie	Diametru [m]	Inaltime [m]	Vitalitate	Intretinere	Varsta	Risc	Localizare	
									X	Y
1	46	Salcie	0.1	9	Buna	Intretinut	Matur	-	430317.2	553450.7
2	723	Nuc	0.6	18	Buna	Intretinut	Matur	-	430759.5	553244.9
3	982	Artar	0.4	13.5	Buna	Intretinut	Matur	-	430325.5	552497.1
4	1126	Tuia	0.2	9	Moderata	Intretinut	Matur	-	430474.9	552781.2
5	1127	Frasin	1.3	18	Moderata	Intretinut	Batran	-	430531.5	552779.5
6	1142	Frasin	0.25	9	Buna	Intretinut	Matur	-	430596.1	552788.7
7	1148	Molid	0.15	7.5	Buna	Intretinut	Matur	-	430342.6	552788.6
8	1217	Nuc	0.4	12	Moderata	Neintretinut	Matur	-	430621.9	560063.6
9	2080	Frasin	0.2	6	Buna	Intretinut	Tanar	-	430091.3	552733.6
10	2338	Salcam	0.3	3	Buna	Intretinut	Matur	-	430614.4	553958.9

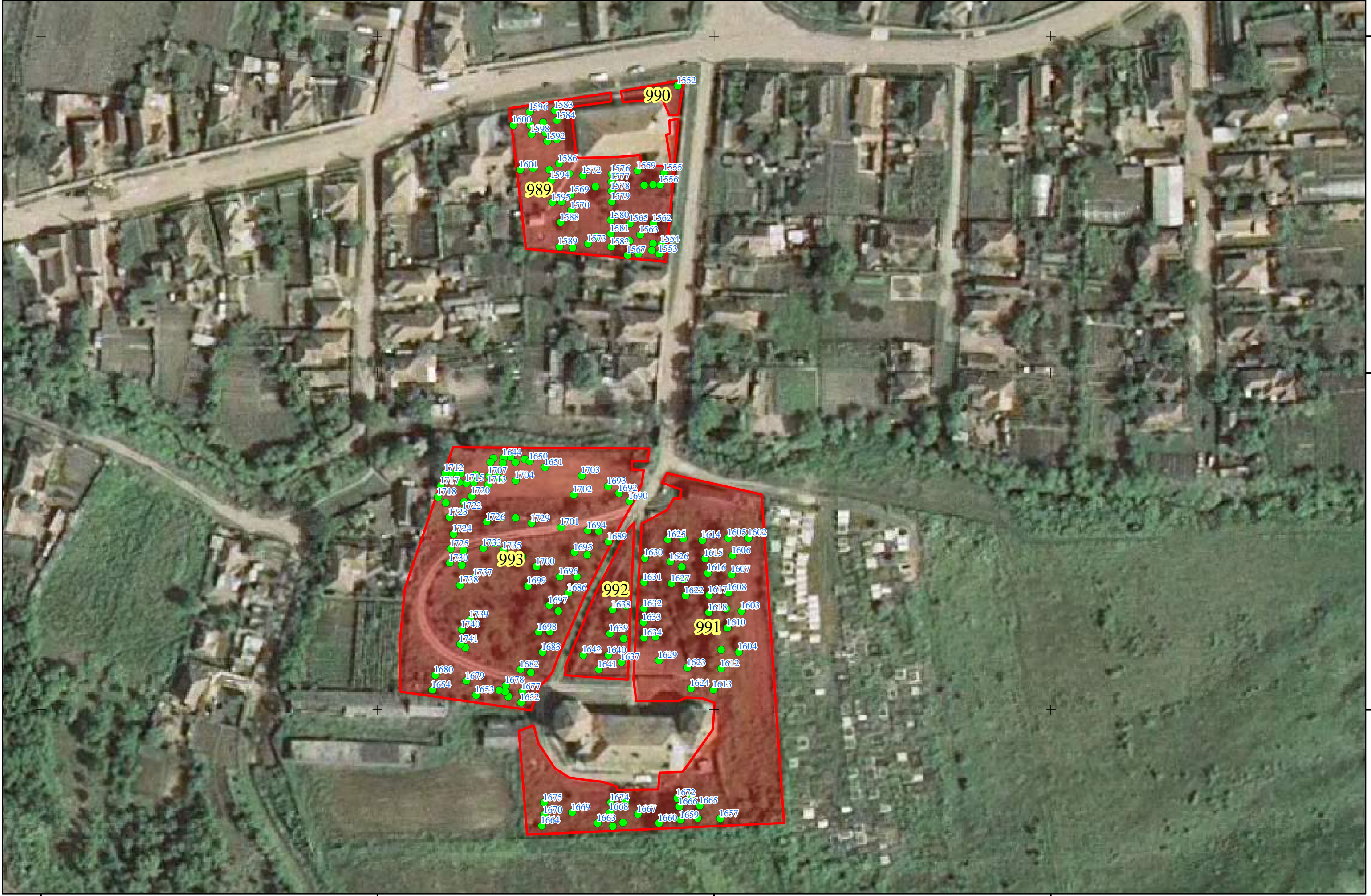


S.C. HIGH QUALITY ENGINEERING S.R.L.

Strada Primaverii, nr. 114A, localitate Joita, judet Giurgiu, Telefon: 0754 056 070, Fax: 0371603177
CIF: 33560179; Nr. ORC: J52/431/2014

Anexa 1

Planul general prezentat sub forma planselor



Plansa nr. 1



Scara 1:1,000
 0 5 10 20 30 40
 Metri

Legenda:

- Copaci
- Spatii verzi



Denumire contract: REGISTRUL LOCAL AL SPAȚIILOR VERZI
 Beneficiar: ORAȘUL LUDUȘ
 Prestator: SC HIGH QUALITY ENGINEERING SRL-D



Plansa nr. 2

428100



Scara 1:1,000
 0 5 10 20 30 40
 Metri

428200

Legenda:

- Copaci
- Spatii verzi

428300



428400

Denumire contract: REGISTRUL LOCAL AL SPAȚIILOR VERZI
 Beneficiar: ORAȘUL LUDUȘ
 Prestator: SC HIGH QUALITY ENGINEERING SRL-D

550200

550100



428600 428700 428800 428900 550400 550500 550600

Plansa nr. 3



Scara 1:1,000
0 5 10 20 30 40
Metri

Legenda:

- Copaci
- Spatii verzi



Denumire contract: REGISTRUL LOCAL AL SPAȚIILOR VERZI
Beneficiar: ORAȘUL LUDUȘ
Prestator: SC HIGH QUALITY ENGINEERING SRL-D



Plansa nr. 4



Scara 1:2,000
0 10 20 40 60 80
Metri

Legenda:

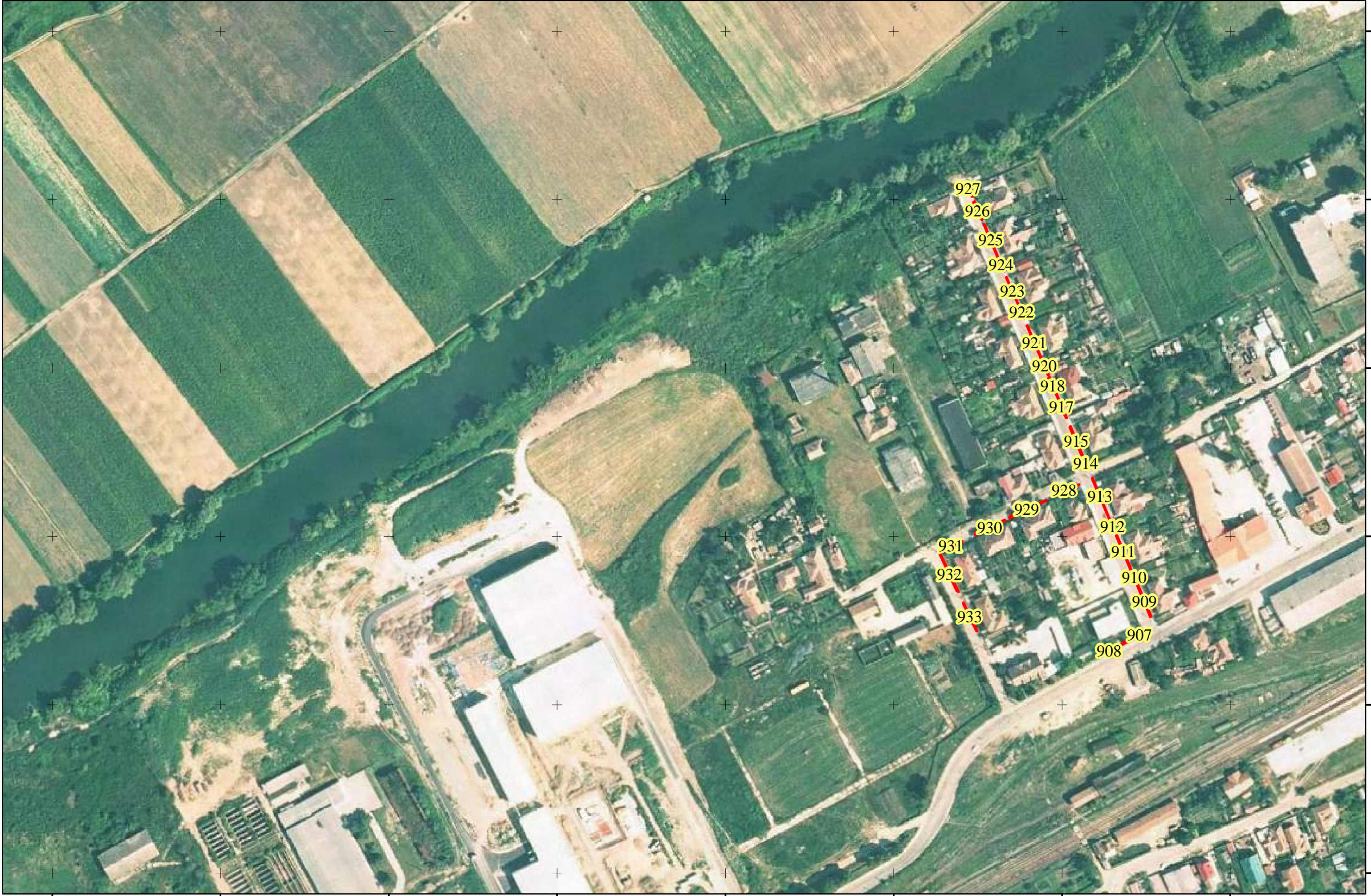
- Copaci
- Spatii verzi



Denumire contract: REGISTRUL LOCAL AL SPAȚIILOR VERZI
 Beneficiar: ORAȘUL LUDUȘ
 Prestator: SC HIGH QUALITY ENGINEERING SRL-D

428500 428600 428700 428800 428900 429000 429100 429200

551400
551300
551200
551100
551000
550900



Plansa nr. 5



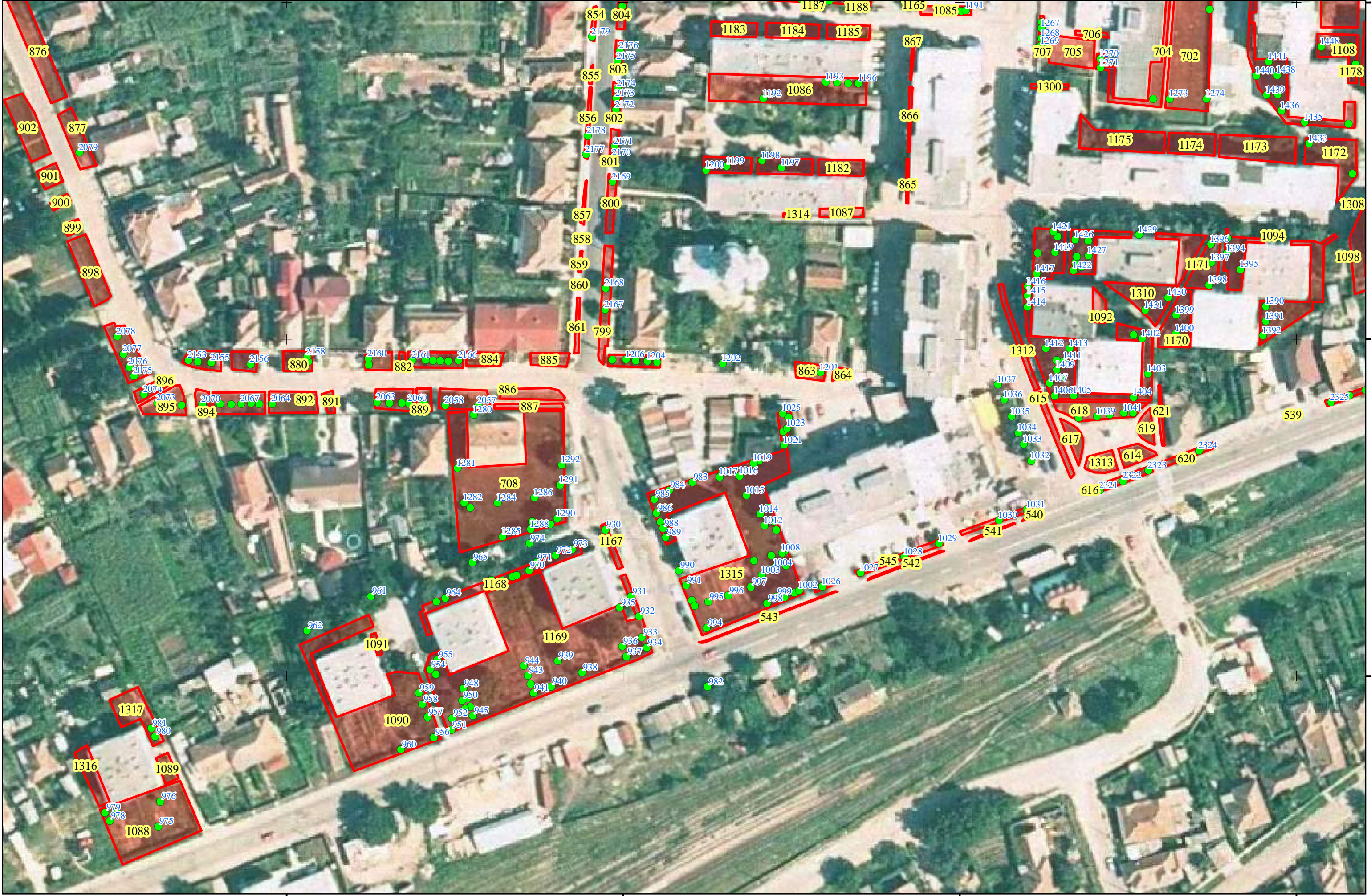
Scara 1:2,000
0 10 20 40 60 80
Metri

Legenda:

- Copaci
- Spatii verzi



Denumire contract: REGISTRUL LOCAL AL SPAȚIILOR VERZI
Beneficiar: ORAȘUL LUDUȘ
Prestator: SC HIGH QUALITY ENGINEERING SRL-D



Plansa nr. 6



Scara 1:1,000
0 5 10 20 30 40
Metri

Legenda:
● Copaci
□ Spatii verzi



Denumire contract: REGISTRUL LOCAL AL SPAȚIILOR VERZI
Beneficiar: ORAȘUL LUDUȘ
Prestator: SC HIGH QUALITY ENGINEERING SRL-D



430000 430100 430200 430300 430400 552700 552800 552900

Plansa nr. 7



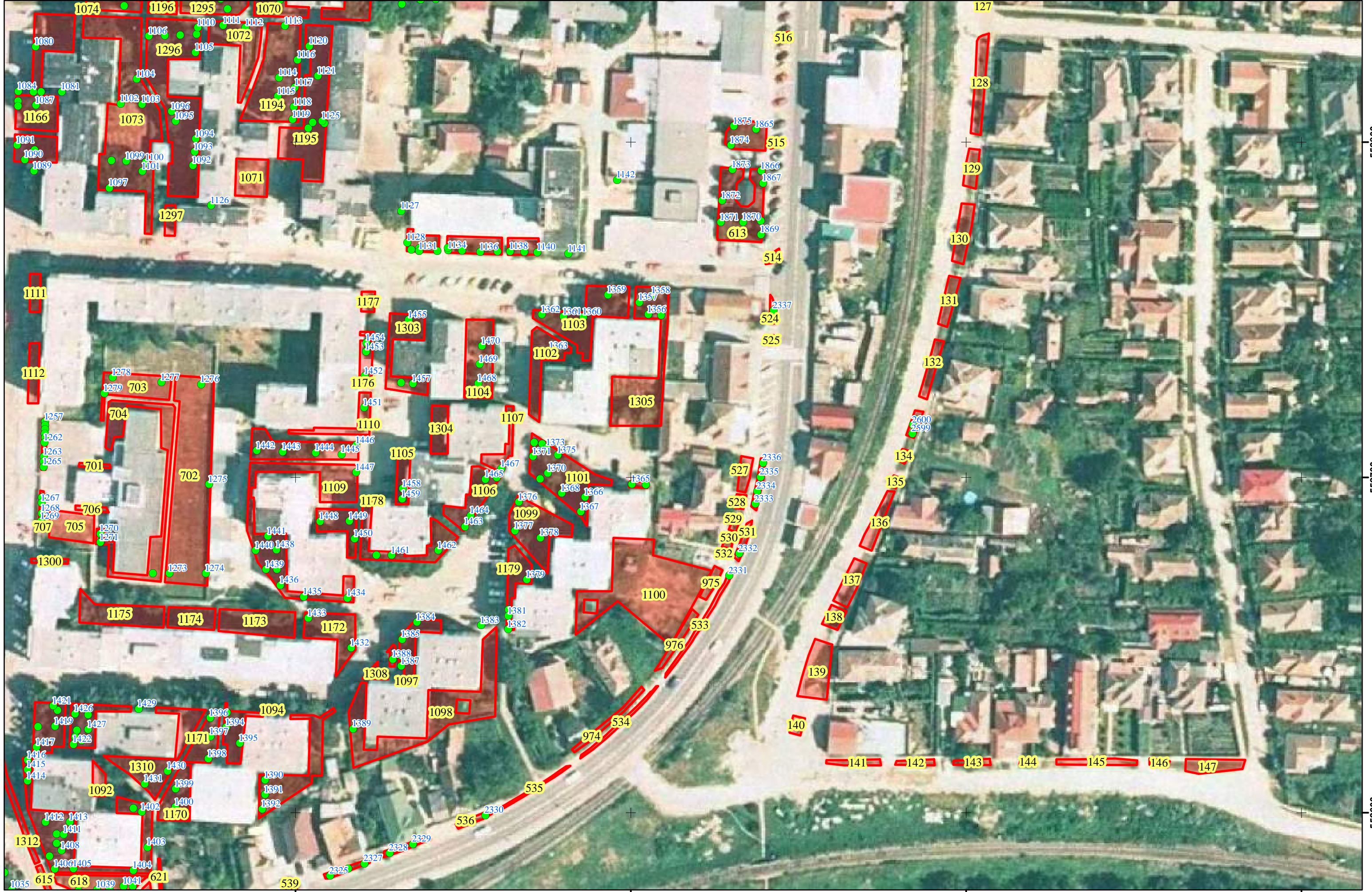
Scara 1:1,000
0 5 10 20 30 40
Metri

Legenda:

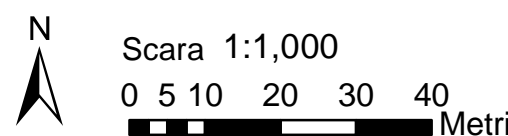
- Copaci
- Spatii verzi



Denumire contract: REGISTRUL LOCAL AL SPAȚIILOR VERZI
Beneficiar: ORAȘUL LUDUȘ
Prestator: SC HIGH QUALITY ENGINEERING SRL-D



Plansa nr. 8



Legenda:

- Copaci
- Spatii verzi



Denumire contract: REGISTRUL LOCAL AL SPAȚIILOR VERZI
 Beneficiar: ORAȘUL LUDUȘ
 Prestator: SC HIGH QUALITY ENGINEERING SRL-D



430400

Plansa nr. 9



Scara 1:1,000
0 5 10 20 30 40
Metri

Legenda:

- Copaci
- Spatii verzi



Denumire contract: REGISTRUL LOCAL AL SPAȚIILOR VERZI
Beneficiar: ORAȘUL LUDUȘ
Prestator: SC HIGH QUALITY ENGINEERING SRL-D

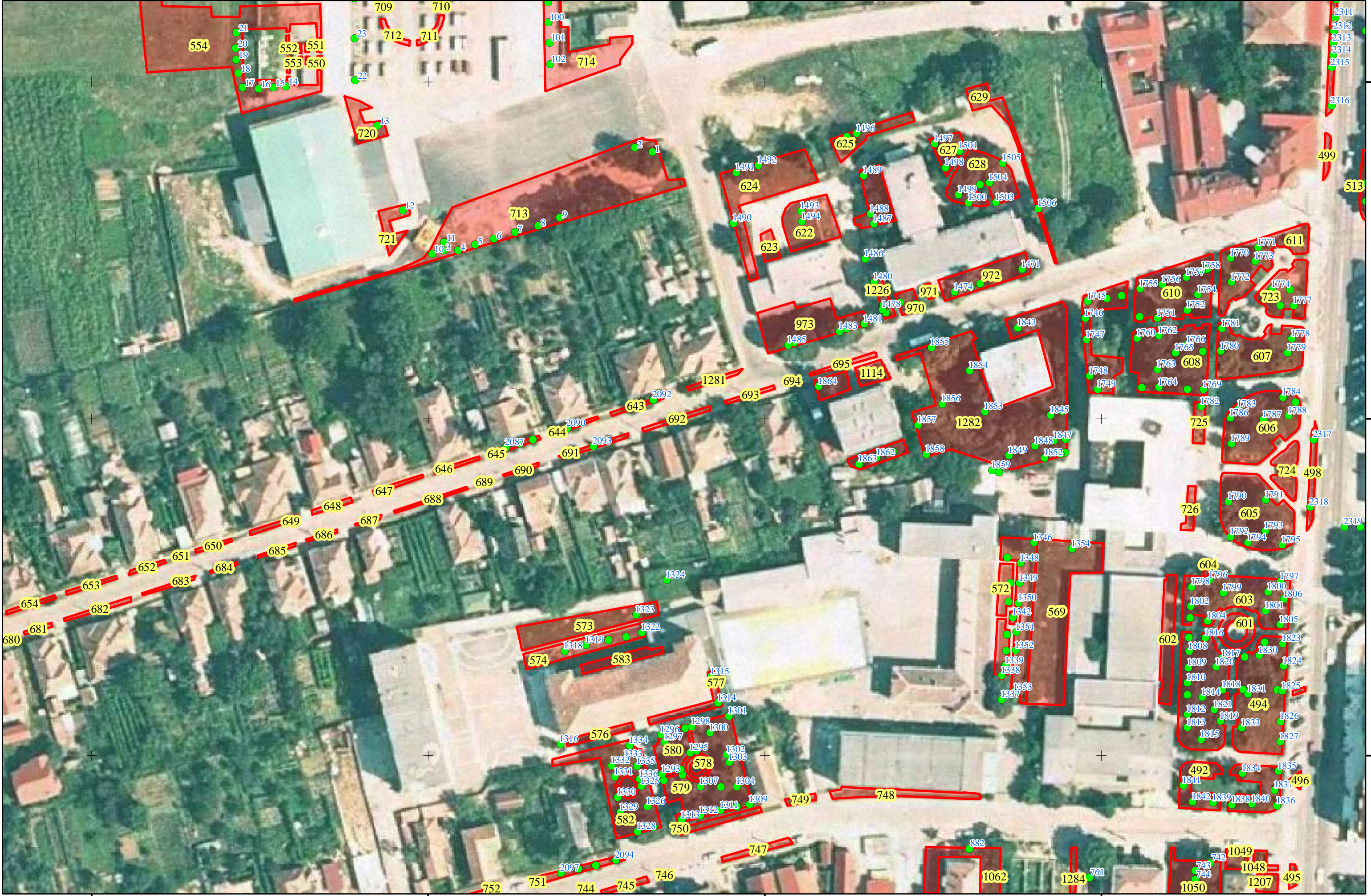
430500

430600

430700

553000

552900



430300 430400 430500 430600 553100 553200 553300

Plansa nr. 10

Scara 1:1,000
0 5 10 20 30 40 Metri

Legendă:
● Copaci
□ Spatii verzi

HQ Engineering

Denumire contract: REGISTRUL LOCAL AL SPAȚIILOR VERZI
Beneficiar: ORAȘUL LUDUȘ
Prestator: SC HIGH QUALITY ENGINEERING SRL-D



Plansa nr. 11

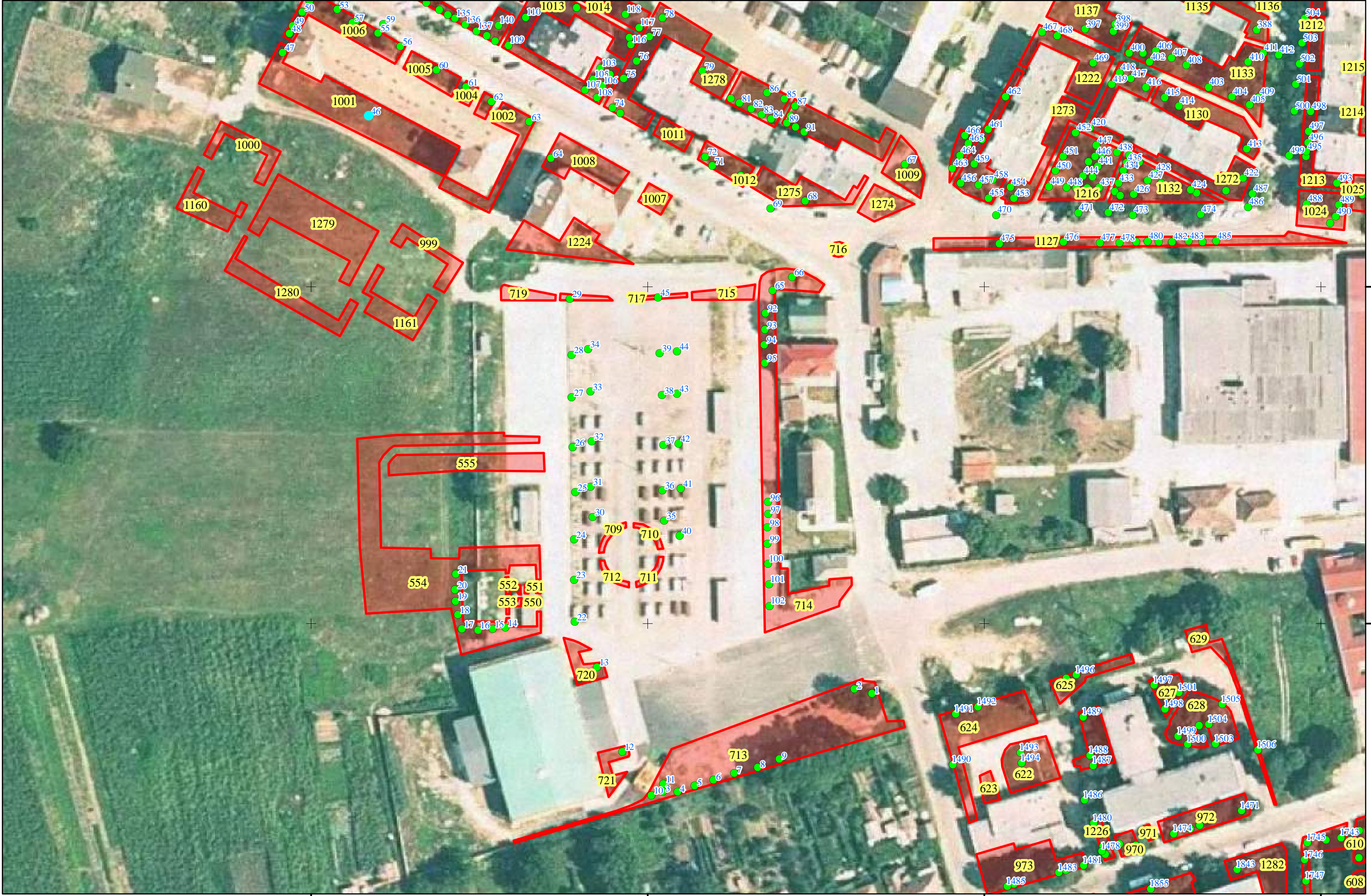
Scara 1:1,000
0 5 10 20 30 40 Metri

Legenda:
● Copaci
 Spatii verzi

HQ Engineering

Denumire contract: REGISTRUL LOCAL AL SPAȚIILOR VERZI
Beneficiar: ORAȘUL LUDUȘ
Prestator: SC HIGH QUALITY ENGINEERING SRL-D

430100 430200 430300 430400
553000 553100 553200



Plansa nr. 12



Scara 1:1,000
 0 5 10 20 30 40
 Metri

Legenda:

- Copaci
- Spatii verzi

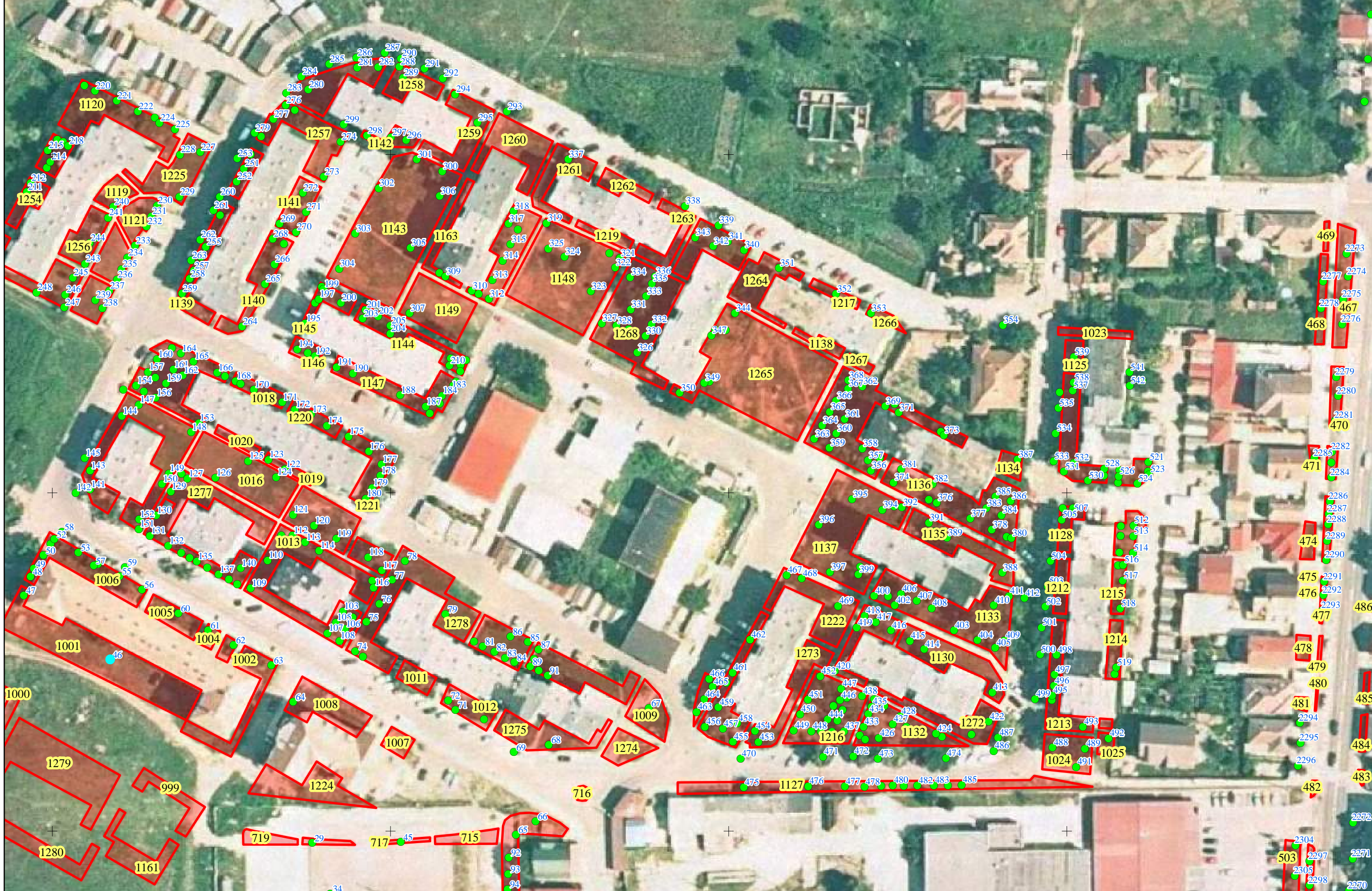


Denumire contract: REGISTRUL LOCAL AL SPAȚIILOR VERZI
 Beneficiar: ORAȘUL LUDUȘ
 Prestator: SC HIGH QUALITY ENGINEERING SRL-D

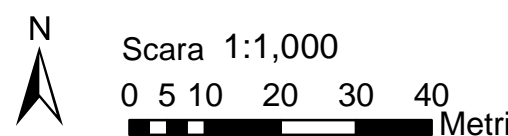
430300 430400 430500 430600

553400

553300



Plansa nr. 13



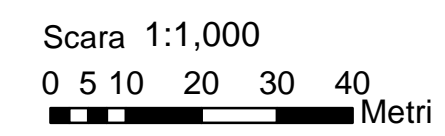
Legenda:
● Copaci
 Spații verzi



Denumire contract: REGISTRUL LOCAL AL SPAȚIILOR VERZI
Beneficiar: ORAȘUL LUDUȘ
Prestator: SC HIGH QUALITY ENGINEERING SRL-D



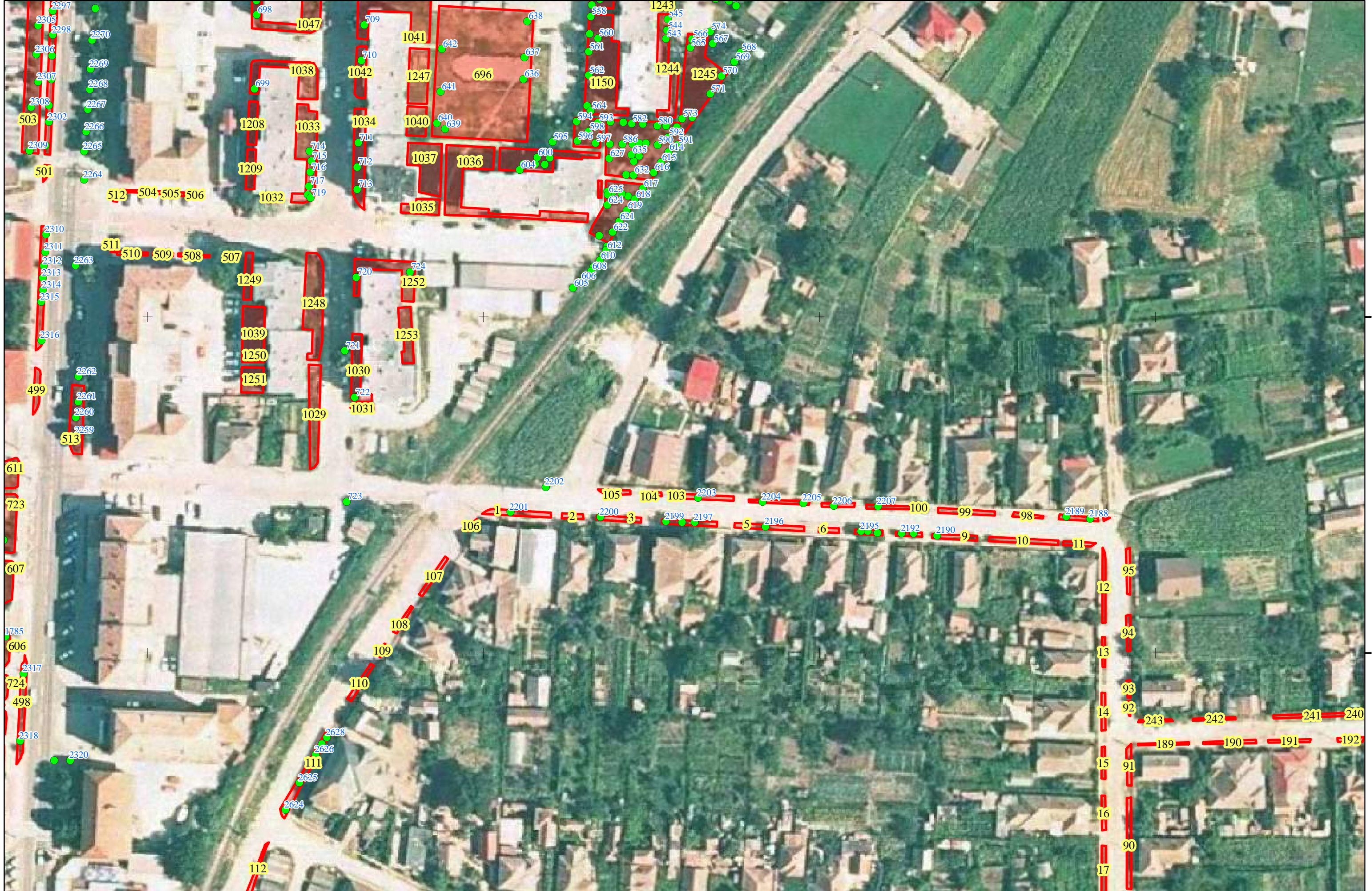
Plansa nr. 14





- Legenda:**
- Copaci
 - Spatii verzi



Denumire contract: REGISTRUL LOCAL AL SPAȚIILOR VERZI
 Beneficiar: ORAȘUL LUDUȘ
 Prestator: SC HIGH QUALITY ENGINEERING SRL



<p>Plansa nr. 15</p>	<p>N Scara 1:1,000 0 5 10 20 30 40 Metri</p>	<p>Legenda:</p> <ul style="list-style-type: none"> ● Copaci □ Spatii verzi 	 	<p>Denumire contract: REGISTRUL LOCAL AL SPAȚIILOR VERZI Beneficiar: ORAȘUL LUDUȘ Prestator: SC HIGH QUALITY ENGINEERING SRL-D</p>
----------------------	--	--	---	--



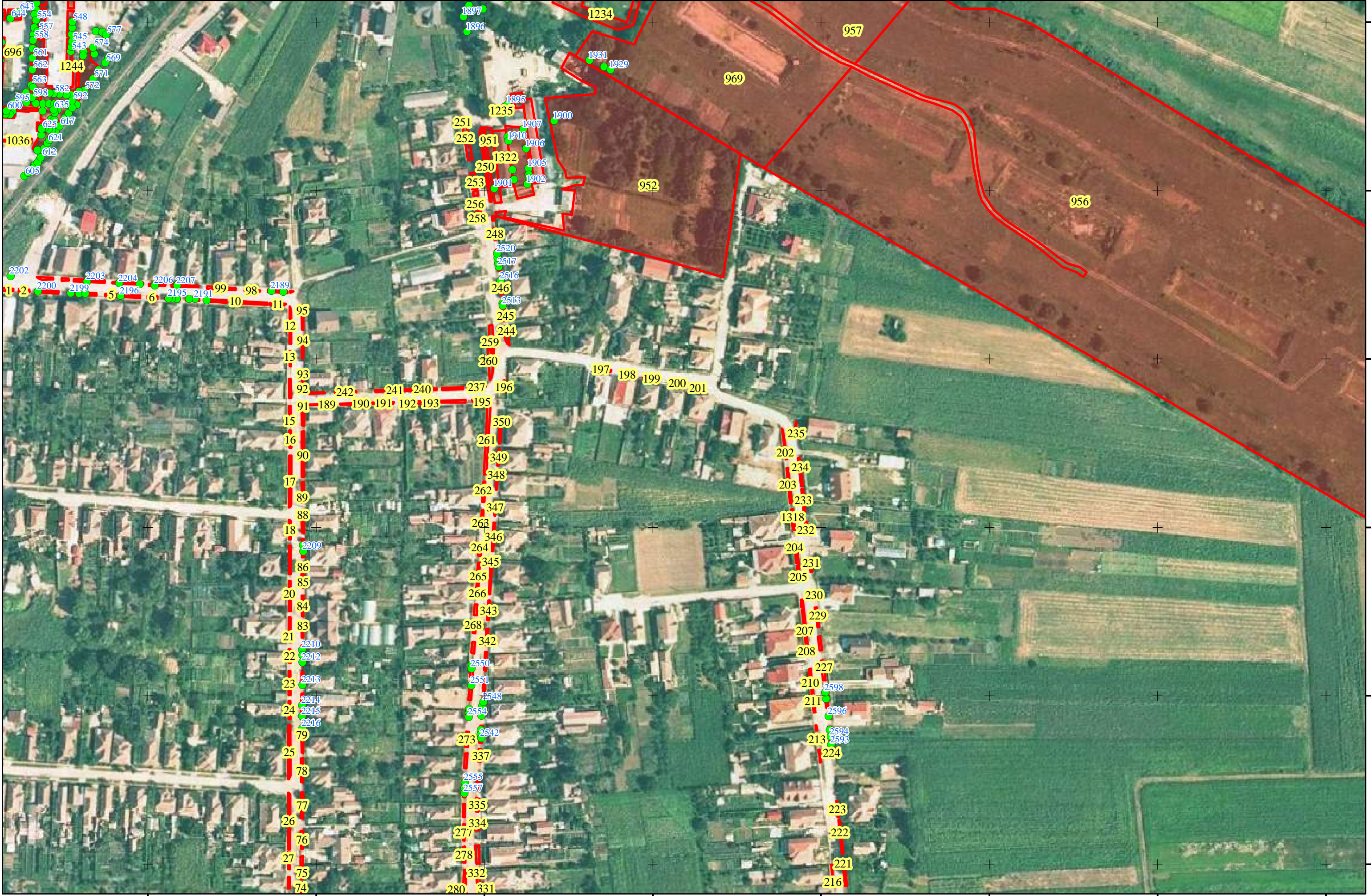
Plansa nr. 16

Scara 1:2,000
0 10 20 40 60 80 Metri

Legenda:
● Copaci
 Spatii verzi

HQ Engineering

Denumire contract: REGISTRUL LOCAL AL SPAȚIILOR VERZI
 Beneficiar: ORAȘUL LUDUȘ
 Prestator: SC HIGH QUALITY ENGINEERING SRL-D

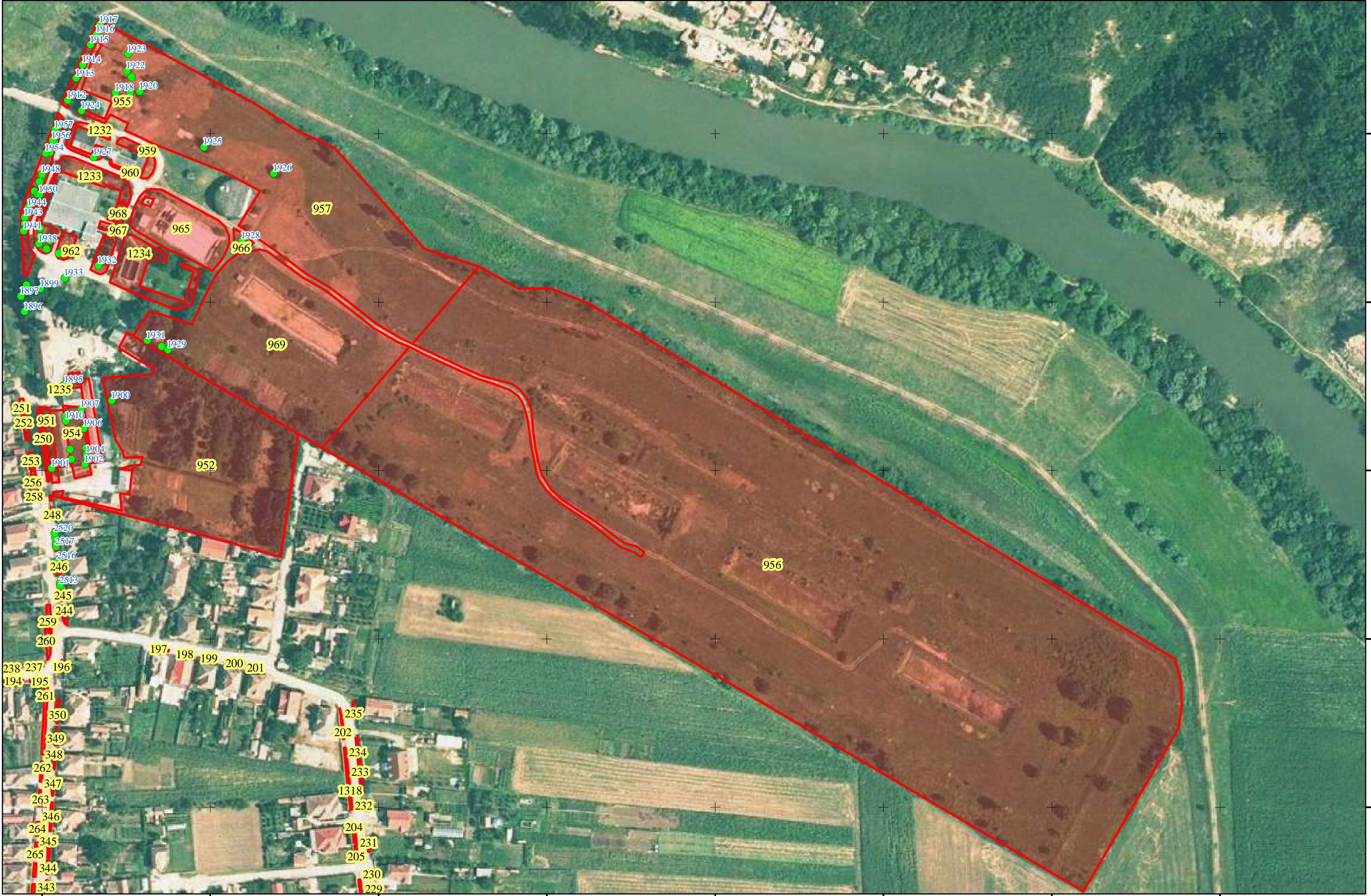


Plansa nr. 17

Scara 1:2,000
0 10 20 40 60 80 Metri

Legenda:
● Copaci
 Spatii verzi

Denumire contract: REGISTRUL LOCAL AL SPAȚIILOR VERZI
Beneficiar: ORAȘUL LUDUȘ
Prestator: SC HIGH QUALITY ENGINEERING SRL-D



Plansa nr. 18

Scara 1:2,000
0 10 20 40 60 80 Metri

Legenda:

- Copaci
- Spatii verzi

HQ Engineering

Denumire contract: REGISTRUL LOCAL AL SPAȚIILOR VERZI
Beneficiar: ORAȘUL LUDUȘ
Prestator: SC HIGH QUALITY ENGINEERING SRL-D



Plansa nr. 19

Scara 1:1,000
 0 5 10 20 30 40
 Metri

Legenda:

- Copaci
- Spatii verzi



Denumire contract: REGISTRUL LOCAL AL SPAȚIILOR VERZI
 Beneficiar: ORAȘUL LUDUȘ
 Prestator: SC HIGH QUALITY ENGINEERING SRL-D

430700 430800 430900 431000 431100

553700

553600



Plansa nr. 20



Scara 1:1,000
0 5 10 20 30 40
Metri

Legenda:

- Copaci
- Spatii verzi



Denumire contract: REGISTRUL LOCAL AL SPAȚIILOR VERZI
Beneficiar: ORAȘUL LUDUȘ
Prestator: SC HIGH QUALITY ENGINEERING SRL-D



Plansa nr. 21



Scara 1:1,000
 0 5 10 20 30 40
 Metri

Legenda:

- Copaci
- Spatii verzi



Denumire contract: REGISTRUL LOCAL AL SPAȚIILOR VERZI
 Beneficiar: ORAȘUL LUDUȘ
 Prestator: SC HIGH QUALITY ENGINEERING SRL-D

430600

430700

430800

430900

554600


554500


554400



430600 430700


Plansa nr. 22


N


Scara 1:500
 0.2.5.5 10 15 20
 Metri

Legenda:

- Copaci
- Spatii verzi





Denumire contract: REGISTRUL LOCAL AL SPAȚIILOR VERZI
 Beneficiar: ORAȘUL LUDUȘ
 Prestator: SC HIGH QUALITY ENGINEERING SRL-D



Plansa nr. 23



Scara 1:500
0.2.5.5 10 15 20
Metri

Legenda:

- Copaci
- Spatii verzi



Denumire contract: REGISTRUL LOCAL AL SPAȚIILOR VERZI
Beneficiar: ORAȘUL LUDUȘ
Prestator: SC HIGH QUALITY ENGINEERING SRL-D

431000

431100

554600

554500



430600 430700 430800 430900 554700 554800

Plansa nr. 24



Scara 1:1,000
0 5 10 20 30 40
Metri

Legenda:

- Copaci
- Spatii verzi



Denumire contract: REGISTRUL LOCAL AL SPAȚIILOR VERZI
Beneficiar: ORAȘUL LUDUȘ
Prestator: SC HIGH QUALITY ENGINEERING SRL-D



Plansa nr. 25



Scara 1:1,000
 0 5 10 20 30 40
 Metri

Legenda:

- Copaci
- Spatii verzi



Denumire contract: REGISTRUL LOCAL AL SPAȚIILOR VERZI
 Beneficiar: ORAȘUL LUDUȘ
 Prestator: SC HIGH QUALITY ENGINEERING SRL-D



Plansa nr. 26



Scara 1:2,000
 0 10 20 40 60 80
 Metri

Legenda:
 ● Copaci
 □ Spatii verzi



Denumire contract: REGISTRUL LOCAL AL SPAȚIILOR VERZI
 Beneficiar: ORAȘUL LUDUȘ
 Prestator: SC HIGH QUALITY ENGINEERING SRL-D



Plansa nr. 27




Scara 1:1,000
0 5 10 20 30 40
Metri

Legenda:
● Copaci
□ Spatii verzi



Denumire contract: REGISTRUL LOCAL AL SPAȚIILOR VERZI
Beneficiar: ORAȘUL LUDUȘ
Prestator: SC HIGH QUALITY ENGINEERING SRL-D



431700

431800

431900

432000

559800

559700

559600

Plansa nr. 28



Scara 1:1,000
0 5 10 20 30 40
Metri

Legenda:

-  Copaci
-  Spatii verzi



Denumire contract: REGISTRUL LOCAL AL SPAȚIILOR VERZI
Beneficiar: ORAȘUL LUDUȘ
Prestator: SC HIGH QUALITY ENGINEERING SRL-D



Plansa nr. 29



Scara 1:1,000
0 5 10 20 30 40
Metri

Legenda:
● Copaci
□ Spatii verzi



Denumire contract: REGISTRUL LOCAL AL SPAȚIILOR VERZI
Beneficiar: ORAȘUL LUDUȘ
Prestator: SC HIGH QUALITY ENGINEERING SRL-D



S.C. HIGH QUALITY ENGINEERING S.R.L.

Strada Primaverii, nr. 114A, localitate Joita, judet Giurgiu, Telefon: 0754 056 070, Fax: 0371603177

CIF: 33560179; Nr. ORC: J52/431/2014

Anexa 2

FIȘELE SPAȚIILOR VERZI

FISA NR. 1 – Spațiu verde zona blocuri cartier Arizona

1. SCHITA AMPLASAMENTULUI TERENULUI SPATIU VERDE:



2. ADRESA: str. Zavoiului, str. Viitorului

3. DATE DESPRE TERENUL SPATIU VERDE:

Proprietar/ Detinator spatiu verde	Tip proprietate	Mod de administrare	Categoria de folosinta	Reglementare urbanistica	Suprafata masurata [mp]		Total teren spatiu verde [mp]	Observatii
					Teren exclusiv	Teren indiviziune		
Orasul Ludus	domeniul privat	administrare	Spatiu verde cu acces public nelimitat	-	19953.1	0	19953.1	Coduri parcele: 716, 999-1026, 1116-1121, 1125-1149, 1160-1164, 1212-1225, 1254-1280

4. DATE PRIVIND CONSTRUCTIILE EXISTENTE PE TERENUL SPATIULUI VERDE: -

5. ECHIPAREA EDILITARA A TERENULUI:

A C t E G T

6. DATE PRIVIND VEGETATIA EXISTENTA PE TERENUL SPATIULUI VERDE:

- Descriere vegetatie: ierboasa, arbustiva, lemnoasa,flori
Gard viu: 1724 ml

- Calificarea

degradat		bine ingrijit	X
insuficient ingrijit		foarte bine ingrijit	
suficient ingrijit	X	excelent ingrijit	

- Arbori existenti

Nr. crt.	COD	Specie	Diametru [m]	Inaltime [m]	Vitalitate	Intretinut	Varsta	Risc
1	46	Salcie	0.10	9.0	B	I	M	-
2	47	Frasin	0.50	15.0	B	I	B	-
3	48	Molid	0.10	3.8	M	I	T	-
4	49	Cires	0.20	10.5	B	I	M	-
5	50	Tei	0.55	15.0	B	I	M	-
6	51	Molid	0.12	4.5	B	I	T	-
7	52	Tei	0.30	13.5	B	I	M	-
8	56	Pin	0.30	13.5	B	I	M	-
9	55	Tei	0.30	13.5	B	I	M	-
10	54	Tei	0.30	13.5	B	I	M	-
11	53	Tei	0.30	13.5	B	I	M	-
12	57	Molid	0.07	2.3	M	I	T	-
13	58	Frasin	0.25	12.0	B	I	M	-
14	59	Tei	0.25	13.5	B	I	M	-
15	60	Pin	0.30	13.5	B	I	M	-
16	61	Pin	0.30	13.5	B	I	M	-
17	62	Prun	0.15	3.8	M	I	M	-
18	63	Tei	0.30	13.5	B	I	M	-
19	64	Malin	0.15	6.0	B	I	M	-
20	67	Castan	0.25	7.5	M	I	M	-
21	68	Par	0.15	3.0	M	NI	T	-
22	69	Frasin	0.50	7.5	B	I	M	-
23	70	Visin	0.25	6.0	M	I	M	-
24	71	Visin	0.15	3.8	M	I	T	-

25	72	Visin	0.25	3.8	B	I	M	-
26	73	Tei	0.10	2.3	M	NI	T	-
27	74	Tei	0.08	2.3	M	NI	T	-
28	75	Tei	0.15	7.5	D	NI	T	uscare
29	76	Molid	0.05	1.5	B	I	T	-
30	77	Molid	0.05	1.5	B	I	T	-
31	78	Tei	0.15	7.5	M	NI	T	-
32	79	Molid	0.07	1.5	B	I	T	-
33	80	Dud	0.30	10.5	M	I	M	-
34	81	Malin	0.15	10.5	B	I	M	-
35	82	Malin	0.15	9.0	B	I	M	-
36	83	Visin	0.20	9.0	B	I	M	-
37	84	Visin	0.20	9.0	B	I	M	-
38	85	Prun	0.15	6.0	M	NI	M	-
39	86	Visin	0.08	3.8	B	I	T	-
40	87	Visin	0.07	4.5	M	I	T	-
41	88	Prun	0.15	6.0	M	I	T	-
42	89	Catalpa	0.30	10.5	M	I	M	-
43	90	Visin	0.25	7.5	B	I	M	-
44	91	Nuc	0.25	7.5	B	I	M	-
45	107	Artar	0.25	10.5	B	I	M	-
46	108	Tei	0.10	3.0	B	I	T	-
47	105	Visin	0.15	6.0	B	I	M	-
48	103	Visin	0.06	3.0	B	I	T	-
49	106	Visin	0.15	6.0	B	I	M	-
50	104	Visin	0.15	4.5	B	I	M	-
51	109	Tei	0.10	3.8	B	I	T	-
52	110	Tei	0.10	3.8	B	I	T	-
53	111	Tei	0.09	3.0	M	I	T	-
54	112	Tei	0.20	10.5	B	I	M	-
55	113	Tei	0.15	10.5	B	I	T	-
56	114	Castan	0.30	10.5	M	I	M	-
57	115	Malin	0.30	10.5	B	I	M	-
58	116	Tei	0.30	10.5	B	I	M	-
59	117	Castan	0.08	6.0	M	I	T	-

60	118	Salcam	0.50	15.0	M	NI	M	-
61	119	Prun	0.20	6.0	M	I	M	-
62	120	Prun	0.30	6.0	M	I	M	-
63	121	Salcie	0.15	4.5	B	I	T	-
64	122	Piersic	0.05	2.3	M	I	T	-
65	123	Cires	0.50	15.0	B	I	B	-
66	124	Mar ornamental	0.05	1.5	M	I	T	-
67	126	Visin	0.15	7.5	M	I	M	-
68	125	Corcodus	0.07	2.3	B	I	T	-
69	128	Mar ornamental	0.10	3.8	M	NI	T	-
70	127	Salcie	0.30	12.0	B	I	M	-
71	129	Tei	0.15	6.0	B	I	T	-
72	130	Mar ornamental	0.08	3.0	M	I	T	-
73	131	Tei	0.20	10.5	B	I	M	-
74	132	Tei	0.20	9.0	B	I	M	-
75	133	Tuia	0.05	0.8	B	I	T	-
76	134	Tei	0.40	10.5	B	I	M	-
77	139	Tuia	0.07	0.8	B	I	T	-
78	138	Tei	0.50	13.5	B	I	M	-
79	137	Tuia	0.10	1.5	B	I	T	-
80	136	Tuia	0.10	2.3	B	I	T	-
81	135	Tuia	0.07	0.8	B	I	T	-
82	140	Ienupar	0.07	0.8	B	I	T	-
83	141	Otetar	0.05	0.8	B	I	T	-
84	142	Salcie	0.20	6.0	B	I	M	-
85	143	Mar ornamental	0.07	3.0	M	I	T	-
86	145	Salcie	0.15	7.5	B	I	M	-
87	144	Mar ornamental	0.09	3.0	M	I	T	-
88	146	Salcie	0.20	10.5	B	I	M	-
89	147	Artar	0.05	3.0	B	I	T	-
90	148	Tei	0.12	4.5	B	I	T	-
91	149	Mar ornamental	0.07	2.3	M	I	T	-
92	150	Mar ornamental	0.07	2.3	M	I	T	-
93	151	Tuia	0.15	7.5	M	I	M	-
94	152	Castan	0.35	9.0	M	I	M	-

95	153	Corcodus	0.45	9.0	B	I	M	-
96	156	Nuc	0.40	12.0	B	I	B	-
97	155	Mar ornamental	0.05	3.0	M	I	T	-
98	154	Visin	0.10	3.8	M	I	T	-
99	157	Tei	0.08	3.0	B	I	T	-
100	160	Visin	0.05	1.5	M	I	T	-
101	158	Prun	0.08	3.0	M	I	T	-
102	159	Visin	0.08	3.0	M	I	T	-
103	161	Visin	0.10	4.5	M	I	T	-
104	162	Visin	0.08	2.3	M	I	T	-
105	163	Mar ornamental	0.05	1.5	M	I	T	-
106	164	Visin	0.08	2.3	M	I	T	-
107	165	Prun	0.20	6.0	M	I	M	-
108	166	Corcodus	0.15	6.0	B	I	M	-
109	167	Cais	0.20	6.0	B	I	M	-
110	168	Prun	0.40	7.5	M	I	M	-
111	169	Tuia	0.10	3.8	B	I	T	-
112	170	Castan	0.25	10.5	M	I	T	-
113	171	Tei	0.50	10.5	B	I	M	-
114	172	Corcodus	0.30	7.5	B	I	M	-
115	173	Tei	0.50	10.5	B	I	M	-
116	174	Tei	0.50	15.0	B	I	M	-
117	175	Nuc	0.05	1.5	M	I	T	-
118	176	Salcam	0.09	4.5	M	I	T	-
119	177	Mar	0.40	6.0	M	I	M	-
120	180	Salcam	0.10	3.8	M	NI	T	-
121	179	Salcam	0.15	6.0	M	NI	T	-
122	178	Salcam	0.10	6.0	M	NI	T	-
123	181	Salcam	0.20	4.5	B	I	T	-
124	182	Corcodus	0.15	4.5	B	I	T	-
125	183	Piersic	0.15	4.5	M	I	T	-
126	185	Salcam	0.25	7.5	M	NI	M	-
127	184	Visin	0.05	1.5	B	I	T	-
128	186	Salcam	0.30	9.0	B	I	M	-
129	187	Nuc	0.25	7.5	B	I	T	-

130	191	Prun	0.15	4.5	B	I	M	-
131	190	Malin	0.30	10.5	B	I	M	-
132	189	Malin	0.30	6.0	M	NI	M	-
133	188	Mar	0.20	4.5	B	I	T	-
134	192	Mar	0.40	6.0	B	I	M	-
135	193	Nuc	0.45	12.0	B	I	M	-
136	194	Mar	0.25	4.5	B	I	M	-
137	195	Prun	0.20	9.0	M	I	M	-
138	196	Prun	0.20	9.0	M	I	M	-
139	197	Liliac	0.10	6.0	M	NI	T	-
140	198	Frasin	0.60	15.0	B	I	M	-
141	199	Molid	0.10	4.5	B	I	T	-
142	200	Malin	0.15	10.5	M	I	M	-
143	201	Tei	0.60	15.0	B	I	B	-
144	202	Visin	0.10	2.3	M	NI	T	-
145	203	Brad	0.30	10.5	B	I	M	-
146	204	Artar	0.30	12.0	B	I	T	-
147	205	Visin	0.10	3.0	M	NI	M	-
148	206	Corcodus ornamental	0.20	7.5	M	I	M	-
149	207	Tei	0.10	6.0	M	I	T	-
150	208	Visin	0.05	2.3	M	I	T	-
151	209	Corcodus	0.30	10.5	B	I	B	-
152	210	Cires	0.15	3.0	M	I	M	-
153	211	Tei	0.25	4.5	B	NI	M	-
154	212	Liliac	0.10	2.3	M	NI	T	-
155	213	Molid	0.15	6.0	M	I	M	-
156	214	Molid	0.05	0.8	M	I	T	-
157	215	Mar	0.20	7.5	B	I	M	-
158	216	Visin	0.15	6.0	M	I	T	-
159	217	Molid	0.10	3.0	M	I	T	-
160	218	Molid	0.10	3.0	M	I	M	-
161	219	Visin	0.10	4.5	M	I	T	-
162	220	Tei	0.30	12.0	B	I	M	-
163	221	Visin	0.10	4.5	M	NI	T	-

164	222	Tei	0.35	15.0	B	I	M	-
165	223	Tei	0.15	10.5	B	I	T	-
166	224	Corcodus	0.10	7.5	M	NI	T	-
167	225	Corcodus	0.15	9.0	M	NI	M	-
168	226	Tei	0.10	3.0	B	I	T	-
169	227	Salcie	0.15	10.5	B	I	M	-
170	228	Mar ornamental	0.05	1.5	M	I	T	-
171	229	Visin	0.10	3.0	M	I	T	-
172	230	Frasin	0.15	9.0	B	I	M	-
173	231	Catalpa	0.40	15.0	B	I	B	-
174	232	Catalpa	0.25	10.5	B	I	M	-
175	233	Frasin	0.20	9.0	B	I	M	-
176	234	Tei	0.05	1.5	M	I	T	-
177	235	Malin	0.10	3.0	M	I	T	-
178	236	Malin	0.15	9.0	B	I	M	-
179	237	Malin	0.10	4.5	B	I	T	-
180	238	Malin	0.05	2.3	M	I	T	-
181	239	Mar ornamental	0.05	2.3	M	I	T	-
182	240	Tei	0.30	4.5	B	I	M	-
183	241	Tei	0.30	4.5	B	I	M	-
184	242	Tei	0.30	4.5	B	I	M	-
185	244	Tuia	0.20	4.5	M	I	M	-
186	243	Tei	0.20	4.5	B	I	T	-
187	245	Tuia	0.15	4.5	M	I	M	-
188	246	Tuia	0.10	3.8	M	I	T	-
189	247	Corcodus	0.30	6.0	M	NI	M	-
190	248	Corcodus	0.15	3.0	M	NI	M	-
191	249	Malin	0.15	3.0	M	NI	M	-
192	250	Corcodus	0.15	6.0	M	NI	M	-
193	253	Salcie	0.25	10.5	B	I	M	-
194	251	Tei	0.35	10.5	B	I	M	-
195	252	Tei	0.35	13.5	B	I	M	-
196	254	Tei	0.20	6.0	M	NI	M	-
197	255	Tuia	0.20	6.0	M	NI	M	-
198	256	Tei	0.40	13.5	B	I	M	-

199	257	Visin	0.20	9.0	B	I	M	-
200	258	Visin	0.20	9.0	M	I	M	-
201	259	Artar	0.15	4.5	B	I	T	-
202	260	Salcie	0.20	7.5	B	I	M	-
203	261	Salcie	0.20	7.5	B	I	M	-
204	262	Frasin	0.40	15.0	B	I	M	-
205	263	Salcie	0.15	7.5	B	I	M	-
206	264	Artar	0.10	4.5	B	I	T	-
207	265	Tuia	0.20	6.0	M	I	M	-
208	266	Tei	0.40	13.5	B	I	M	-
209	267	Tei	0.35	13.5	B	I	M	-
210	268	Tuia	0.10	6.0	M	I	M	-
211	269	Tuia	0.10	6.0	M	I	M	-
212	270	Tei	0.40	13.5	B	I	M	-
213	271	Tei	0.30	13.5	B	I	M	-
214	272	Brad	0.15	6.0	B	I	M	-
215	273	Mesteacan	0.10	6.0	B	I	T	-
216	274	Nuc	0.20	10.5	B	I	M	-
217	275	Nuc	0.40	15.0	B	I	M	-
218	276	Dud	0.40	10.5	B	I	M	-
219	277	Corcodus	0.25	12.0	M	I	M	-
220	278	Cires	0.25	12.0	M	I	M	-
221	279	Salcie	0.20	9.0	B	I	M	-
222	280	Nuc	0.35	10.5	B	I	M	-
223	281	Cais	0.15	7.5	B	I	M	-
224	282	Tuia	0.07	2.3	M	NI	T	-
225	283	Salcie	0.15	6.0	B	I	M	-
226	284	Frasin	0.35	12.0	B	I	M	-
227	287	Frasin	0.45	12.0	B	I	M	-
228	286	Frasin	0.45	12.0	B	I	M	-
229	285	Frasin	0.45	12.0	B	I	M	-
230	290	Frasin	0.45	12.0	B	I	M	-
231	291	Frasin	0.45	12.0	B	I	M	-
232	292	Frasin	0.45	12.0	B	I	M	-
233	288	Nuc	0.45	12.0	M	I	M	-

234	289	Tuia	0.08	1.5	M	I	T	-
235	293	Frasin	0.45	12.0	B	I	M	-
236	294	Corcodus	0.15	6.0	M	NI	T	-
237	295	Visin	0.25	9.0	B	I	M	-
238	296	Molid	0.10	4.5	B	I	T	-
239	297	Molid	0.15	9.0	B	I	M	-
240	298	Frasin	0.30	15.0	B	I	M	-
241	299	Frasin	0.25	15.0	B	I	M	-
242	300	Tei	0.30	10.5	B	I	M	-
243	301	Tei	0.30	10.5	B	I	M	-
244	302	Salcie	0.20	9.0	B	I	M	-
245	303	Tei	0.10	2.3	B	I	T	-
246	304	Mar ornamental	0.08	1.5	M	I	T	-
247	305	Tei	0.10	3.0	B	I	T	-
248	306	Salcie	0.20	10.5	B	I	M	-
249	307	Artar	0.05	4.5	B	I	T	-
250	308	Prun	0.10	4.5	M	I	T	-
251	309	Prun	0.10	6.0	M	I	T	-
252	310	Prun	0.15	6.0	B	I	M	-
253	311	Prun	0.10	4.5	B	I	T	-
254	312	Prun	0.20	6.0	B	I	M	-
255	313	Prun	0.10	4.5	B	I	T	-
256	314	Prun	0.15	5.3	B	I	T	-
257	315	Prun	0.15	5.3	B	I	T	-
258	316	Prun	0.10	5.3	B	I	T	-
259	317	Prun	0.20	7.5	B	I	M	-
260	318	Prun	0.20	7.5	B	I	M	-
261	319	Visin	0.20	7.5	M	I	M	-
262	320	Nuc	0.15	6.0	B	I	T	-
263	321	Visin	0.08	1.5	M	I	T	-
264	322	Gutui	0.10	1.5	M	I	T	-
265	323	Dud	0.20	7.5	B	I	M	-
266	325	Malin	0.20	7.5	M	I	M	-
267	324	Malin	0.20	12.0	B	I	M	-
268	334	Nuc	0.45	15.0	B	I	M	-

269	327	Prun	0.10	2.3	B	I	T	-
270	336	Nuc	0.10	15.0	B	I	M	-
271	335	Prun	0.15	3.0	M	I	T	-
272	333	Visin	0.20	7.5	B	I	M	-
273	331	Visin	0.10	4.5	B	I	T	-
274	329	Corcodus	0.40	6.0	B	I	M	-
275	328	Visin	0.20	4.5	B	I	M	-
276	330	Prun	0.25	9.0	B	I	M	-
277	332	Prun	0.25	9.0	B	I	M	-
278	326	Mar	0.10	1.5	B	I	T	-
279	337	Tei	0.35	12.0	M	I	M	-
280	338	Frasin	0.35	13.5	B	I	M	-
281	339	Frasin	0.35	12.0	B	I	M	-
282	340	Nuc	0.30	12.0	B	I	M	-
283	341	Nuc	0.30	12.0	B	I	M	-
284	342	Visin	0.25	10.5	B	I	M	-
285	343	Visin	0.15	3.0	B	I	T	-
286	344	Nuc	0.30	10.5	M	I	M	-
287	345	Artar	0.10	4.5	B	I	T	-
288	346	Tuia	0.04	3.0	B	I	T	-
289	347	Tuia	0.10	2.3	B	I	T	-
290	348	Prun	0.10	2.3	M	I	T	-
291	349	Prun	0.20	4.5	M	I	M	-
292	350	Stejar	0.70	21.0	B	I	B	-
293	351	Tuia	0.25	6.0	B	I	M	-
294	352	Liliac	0.10	4.5	M	NI	T	-
295	353	Piersic	0.15	6.0	B	I	T	-
296	354	Frasin	0.35	13.5	B	I	M	-
297	355	Prun	0.20	7.5	B	I	M	-
298	358	Nuc	0.15	3.0	B	I	T	-
299	356	Prun	0.15	6.0	B	I	T	-
300	357	Molid	0.15	7.5	B	I	M	-
301	363	Nuc	0.20	12.0	B	I	M	-
302	359	Nuc	0.25	12.0	B	I	M	-
303	360	Otetar fals	0.25	15.0	B	I	M	-

304	361	Otetar fals	0.25	15.0	B	I	M	-
305	362	Salcam	0.30	15.0	B	I	M	-
306	364	Otetar fals	0.30	15.0	B	I	M	-
307	365	Otetar fals	0.25	15.0	B	I	M	-
308	366	Otetar fals	0.20	15.0	B	I	M	-
309	367	Otetar fals	0.25	15.0	B	I	M	-
310	368	Nuc	0.30	15.0	B	I	M	-
311	370	Otetar fals	0.15	7.5	B	I	T	-
312	369	Nuc	0.30	15.0	B	I	M	-
313	371	Otetar fals	0.25	15.0	B	I	M	-
314	372	Visin	0.10	9.0	B	I	T	-
315	373	Visin	0.15	10.5	B	I	T	-
316	374	Nuc	0.15	6.0	B	I	T	-
317	375	Visin	0.10	4.5	B	I	T	-
318	376	Nuc	0.25	10.5	B	I	M	-
319	381	Prun	0.15	6.0	B	I	T	-
320	382	Par	0.08	3.0	B	I	T	-
321	377	Visin	0.10	3.0	B	I	T	-
322	383	Nuc	0.40	13.5	B	I	M	-
323	384	Visin	0.15	7.5	B	I	T	-
324	378	Visin	0.10	4.5	B	I	T	-
325	379	Visin	0.10	3.0	B	I	T	-
326	380	Artar	0.30	13.5	B	I	M	-
327	385	Visin	0.15	6.0	B	I	T	-
328	386	Visin	0.20	7.5	B	I	T	-
329	387	Prun	0.10	3.0	M	I	T	-
330	388	Prun	0.15	4.5	M	I	T	-
331	389	Prun	0.20	7.5	B	I	M	-
332	390	Prun	0.20	7.5	B	I	M	-
333	391	Mesteacan	0.25	10.5	B	I	M	-
334	392	Tuia	0.10	7.5	B	I	M	-
335	393	Corcodus	0.20	7.5	M	I	M	-
336	394	Mesteacan	0.15	9.0	B	I	M	-
337	395	Tei	0.08	3.0	B	I	T	-
338	396	Artar	0.08	3.0	B	I	T	-

339	397	Salcie	0.20	9.0	B	I	M	-
340	398	Tei	0.20	9.0	B	I	M	-
341	399	Tei	0.20	9.0	B	I	M	-
342	400	Nuc	0.40	12.0	B	I	M	-
343	401	Tei	0.20	9.0	B	I	T	-
344	402	Nuc	0.45	12.0	B	I	M	-
345	406	Mar	0.40	12.0	M	I	M	-
346	407	Prun	0.20	4.5	M	I	M	-
347	408	Prun	0.20	3.0	M	I	T	-
348	403	Frasin	0.25	10.5	M	I	M	-
349	404	Nuc	0.15	6.0	M	I	T	-
350	405	Nuc	0.08	1.5	M	I	T	-
351	409	Otetar fals	0.30	12.0	M	I	M	-
352	411	Tei	0.30	9.0	B	I	M	-
353	410	Prun	0.10	6.0	M	I	T	-
354	412	Otetar fals	0.20	10.5	B	I	M	-
355	413	Tei	0.35	13.5	B	I	M	-
356	414	Prun	0.20	7.5	B	I	M	-
357	415	Prun	0.20	6.0	B	I	M	-
358	416	Prun	0.20	7.5	B	I	M	-
359	417	Prun	0.15	7.5	B	I	M	-
360	418	Prun	0.08	3.0	B	I	T	-
361	419	Prun	0.15	6.0	B	I	M	-
362	420	Corcodus	0.20	7.5	M	NI	M	-
363	421	Otetar fals	0.50	15.0	B	I	M	-
364	422	Tei	0.25	10.5	B	I	M	-
365	423	Prun	0.08	1.5	D	NI	T	uscare
366	424	Prun	0.08	1.5	D	NI	T	uscare
367	428	Salcam	0.10	3.0	M	I	T	-
368	430	Prun	0.20	6.0	M	I	M	-
369	431	Prun	0.15	4.5	D	NI	M	uscare
370	436	Salcam	0.10	4.5	M	I	T	-
371	425	Salcam	0.10	4.5	M	I	T	-
372	427	Salcam	0.15	4.5	M	I	T	-
373	434	Prun	0.15	4.5	M	I	M	-

374	435	Prun	0.10	4.5	M	I	T	-
375	433	Prun	0.10	3.0	M	I	T	-
376	432	Prun	0.10	4.5	M	I	T	-
377	429	Prun	0.10	3.0	M	I	T	-
378	426	Prun	0.15	4.5	M	I	T	-
379	437	Nuc	0.30	15.0	B	I	M	-
380	438	Nuc	0.50	15.0	B	I	M	-
381	439	Prun	0.10	2.3	B	I	T	-
382	443	Visin	0.05	0.8	B	I	T	-
383	448	Prun	0.20	4.5	B	I	M	-
384	449	Prun	0.20	3.0	B	I	T	-
385	440	Prun	0.15	4.5	B	I	T	-
386	441	Prun	0.10	2.3	B	I	T	-
387	442	Prun	0.10	3.0	B	I	T	-
388	444	Prun	0.10	2.3	B	I	T	-
389	445	Prun	0.10	3.0	B	I	T	-
390	446	Prun	0.10	3.0	B	I	T	-
391	447	Nuc	0.40	13.5	B	I	M	-
392	450	Prun	0.20	3.0	B	I	T	-
393	451	Prun	0.20	4.5	B	I	M	-
394	452	Prun	0.20	4.5	B	I	M	-
395	453	Corcodus	0.30	3.0	M	I	M	-
396	454	Corcodus	0.30	3.0	M	I	M	-
397	455	Visin	0.25	7.5	M	I	M	-
398	456	Visin	0.25	6.0	M	I	M	-
399	457	Visin	0.20	4.5	M	I	M	-
400	458	Salcam	0.10	6.0	M	I	T	-
401	459	Visin	0.20	4.5	M	I	M	-
402	460	Malin	0.15	4.5	M	NI	T	-
403	461	Prun	0.10	4.5	B	I	T	-
404	462	Prun	0.15	7.5	B	I	M	-
405	463	Salcam	0.20	13.5	B	I	M	-
406	464	Salcam	0.30	15.0	B	I	M	-
407	465	Tei	0.15	10.5	B	I	T	-
408	466	Salcam	0.20	15.0	B	I	M	-

409	467	Tei	0.10	3.0	B	I	T	-
410	468	Salcie	0.20	7.5	B	I	M	-
411	469	Corcodus	0.25	6.0	B	I	M	-
412	470	Tei	0.20	6.0	B	I	T	-
413	475	Corcodus	0.20	7.5	B	I	M	-
414	471	Tei	0.50	10.5	B	I	M	-
415	476	Corcodus	0.20	4.5	B	I	M	-
416	472	Tei	0.50	10.5	B	I	M	-
417	477	Otetar	0.15	4.5	B	I	M	-
418	473	Frasin	0.50	12.0	B	I	M	-
419	474	Frasin	0.50	12.0	B	I	M	-
420	478	Otetar	0.10	3.0	B	I	T	-
421	479	Otetar	0.10	3.0	B	I	T	-
422	480	Otetar	0.10	3.8	B	I	T	-
423	481	Otetar	0.10	3.0	B	I	T	-
424	482	Otetar	0.10	3.0	B	I	T	-
425	483	Otetar	0.10	3.0	B	I	T	-
426	484	Otetar	0.10	3.0	B	I	T	-
427	485	Otetar	0.10	3.0	B	I	T	-
428	486	Frasin	0.45	15.0	B	I	M	-
429	487	Frasin	0.45	15.0	B	I	M	-
430	488	Nuc	0.50	15.0	B	I	M	-
431	489	Nuc	0.50	15.0	B	I	M	-
432	493	Visin	0.20	4.5	B	I	M	-
433	492	Prun	0.20	4.5	M	I	M	-
434	491	Prun	0.10	1.5	M	I	T	-
435	490	Prun	0.10	3.0	M	NI	T	-
436	494	Prun	0.10	3.0	B	I	T	-
437	495	Prun	0.20	6.0	B	I	T	-
438	496	Prun	0.25	6.0	B	I	T	-
439	497	Visin	0.15	6.0	B	I	T	-
440	498	Corcodus	0.20	4.5	B	I	T	-
441	499	Castan	0.35	7.5	B	I	M	-
442	500	Otetar fals	0.60	13.5	B	I	M	-
443	501	Otetar fals	0.60	15.0	B	I	M	-

444	502	Frasin	0.60	15.0	B	I	M	-
445	503	Artar	0.20	10.5	B	I	M	-
446	504	Artar	0.30	10.5	B	I	M	-
447	506	Otetar fals	0.25	12.0	B	I	M	-
448	508	Otetar fals	0.30	13.5	B	I	M	-
449	507	Otetar fals	0.30	13.5	B	I	M	-
450	505	Artar	0.20	10.5	B	I	M	-
451	509	Visin	0.20	6.0	B	I	M	-
452	510	Visin	0.20	7.5	B	I	M	-
453	511	Visin	0.20	7.5	B	I	M	-
454	512	Corcodus	0.20	4.5	B	I	M	-
455	513	Corcodus	0.20	7.5	B	I	M	-
456	514	Prun	0.08	1.5	B	I	T	-
457	515	Visin	0.08	1.5	M	I	T	-
458	516	Nuc	0.30	10.5	B	I	M	-
459	517	Visin	0.20	7.5	M	I	M	-
460	518	Visin	0.10	3.0	M	I	T	-
461	520	Molid	0.15	3.8	B	I	T	-
462	519	Prun	0.10	3.0	M	NI	T	-
463	521	Corcodus	0.30	10.5	M	NI	M	-
464	522	Tuia	0.15	4.5	M	NI	T	-
465	523	Otetar fals	0.30	13.5	B	I	M	-
466	524	Otetar fals	0.45	13.5	B	I	M	-
467	525	Nuc	0.35	13.5	B	I	M	-
468	527	Tuia	0.10	7.5	M	I	T	-
469	526	Tuia	0.10	7.5	M	NI	T	-
470	529	Tuia	0.20	12.0	B	I	M	-
471	528	Tuia	0.30	13.5	B	I	M	-
472	530	Otetar fals	0.40	13.5	B	I	M	-
473	531	Castan	0.15	4.5	B	I	T	-
474	532	Liliac	0.10	4.5	M	I	T	-
475	533	Tei	0.60	15.0	B	I	M	-
476	534	Tei	0.35	12.0	B	I	M	-
477	535	Tei	0.30	10.5	B	I	M	-
478	536	Salcam	0.20	10.5	B	I	M	-

479	537	Tuia	0.10	2.3	M	NI	T	-
480	538	Tei	0.45	15.0	B	I	M	-
481	539	Tei	0.40	13.5	B	I	M	-
482	540	Otetar fals	0.50	18.0	B	I	M	-
483	541	Corcodus	0.15	6.0	M	I	T	-
484	542	Liliac	0.10	3.0	B	I	T	-

7. DOCUMENTE EMISE CU PRIVIRE LA TERENUL SPATIU VERDE SI CONSTRUCTIILE EXISTENTE: -

Județ: MURES
Localitatea: LUDUS:
Cod SIRUTA: 114729

FISA NR. 2 – Spațiu verde zona blocuri cartier Independentei

1. SCHITA AMPLASAMENTULUI TERENULUI SPATIU VERDE:



2. ADRESA: str. Independentei, str. Brandusei

3. DATE DESPRE TERENUL SPATIU VERDE:

Pro rietar/ Detinator spatiu verde	Tip proprietate	Mod de administrare	Categoria de folosinta	Reglementare urbanistica	Suprafata masurata [mp]		Total teren spatiu verde [mp]	Observatii
					Teren exclusiv	Teren indiviziune		
Orasul Ludus	domeniul privat	administrare	Spatiu verde cu acces public nelimitat	-	6068.7	0	6068.7	Coduri parcele: 504- 511, 1027-1047, 1122-1124, 1150- 1159, 1208-1211, 1236-1253

4. DATE PRIVIND CONSTRUCTIILE EXISTENTE PE TERENUL SPATIULUI VERDE: -

5. ECHIPAREA EDILITARA A TERENULUI:

A C t E G T

6. DATE PRIVIND VEGETATIA EXISTENTA PE TERENUL SPATIULUI VERDE:

- Descriere vegetatie: ierboasa, arbustiva, lemnoasa, flori;
Gard viu: 1078 ml.

- Calificarea

degradat		bine ingrijit	X
insuficient ingrijit		foarte bine ingrijit	
suficient ingrijit	X	excelent ingrijit	

- Arbori existenti

Nr. crt.	COD	Specie	Diametru [m]	Inaltime [m]	Vitalitate	Intretinut	Varsta	Risc
1	543	Otetar	0.10	4.5	B	I	T	-
2	544	Prun	0.25	9.0	M	I	M	-
3	545	Prun	0.05	2.3	M	I	T	-
4	546	Cais	0.40	12.0	M	I	M	-
5	547	Cais	0.45	12.0	M	I	M	-
6	548	Otetar	0.09	2.3	B	I	T	-
7	549	Salcam	0.40	10.5	B	I	M	-
8	550	Tei	0.70	15.0	B	I	M	-
9	551	Tei	0.50	13.5	B	I	M	-
10	552	Tei	0.50	15.0	B	I	M	-
11	553	Salcam	0.40	15.0	B	I	M	-
12	554	Castan	0.35	9.0	B	I	M	-
13	556	Otetar	0.10	3.0	B	I	T	-
14	555	Otetar	0.10	1.5	B	I	T	-
15	557	Pin	0.20	9.0	M	I	M	-
16	558	Otetar	0.10	3.0	B	I	T	-
17	559	Otetar	0.09	1.5	B	I	T	-

18	560	Nuc	0.50	10.5	B	I	M	-
19	561	Tei	0.30	10.5	B	I	M	-
20	562	Tei	0.30	9.0	B	I	M	-
21	563	Tei	0.30	10.5	B	I	M	-
22	564	Castan	0.40	12.0	B	I	M	-
23	566	Tei	0.40	15.0	B	I	M	-
24	565	Tei	0.40	15.0	B	I	M	-
25	567	Tei	0.40	15.0	B	I	M	-
26	570	Frasin	0.70	15.0	B	I	M	-
27	571	Frasin	0.45	15.0	B	I	M	-
28	572	Frasin	0.45	15.0	B	I	M	-
29	573	Tei	0.35	13.5	B	I	M	-
30	574	Corcodus	0.15	3.0	B	I	T	-
31	575	Mar	0.20	6.0	M	I	M	-
32	578	Tuia	0.10	6.0	M	I	T	-
33	591	Tei	0.20	10.5	M	I	M	-
34	579	Tuia	0.10	6.0	M	I	T	-
35	580	Tuia	0.20	7.5	M	I	M	-
36	581	Frasin	0.50	15.0	M	I	M	-
37	582	Mar	0.09	3.0	M	I	T	-
38	583	Tuia	0.10	4.5	M	I	T	-
39	584	Tuia	0.10	4.5	M	I	T	-
40	585	Castan	0.30	10.5	M	I	M	-
41	586	Tuia	0.15	4.5	M	I	M	-
42	587	Tei	0.35	12.0	M	I	M	-
43	588	Tuia	0.15	6.0	M	I	M	-
44	589	Castan	0.20	7.5	M	I	M	-
45	590	Tuia	0.10	6.0	M	I	M	-
46	592	Tuia	0.10	6.0	M	I	M	-
47	597	Frasin	0.50	15.0	B	I	M	-
48	596	Frasin	0.50	15.0	B	I	M	-
49	594	Frasin	0.50	15.0	B	I	M	-
50	593	Frasin	0.50	15.0	B	I	M	-
51	598	Pin	0.20	12.0	B	I	M	-

52	595	Frasin	0.60	15.0	B	I	M	-
53	599	Cires	0.20	6.0	B	I	M	-
54	601	Par	0.20	6.0	B	I	T	-
55	602	Prun	0.20	6.0	B	I	M	-
56	603	Prun	0.25	7.5	B	I	M	-
57	600	Visin	0.20	6.0	B	I	M	-
58	604	Corcodus	0.10	6.0	B	I	T	-
59	613	Catalpa	0.15	6.0	B	I	T	-
60	605	Catalpa	0.35	13.5	B	I	M	-
61	609	Catalpa	0.20	12.0	B	I	M	-
62	607	Catalpa	0.15	4.5	B	I	T	-
63	606	Catalpa	0.10	4.5	B	I	T	-
64	608	Catalpa	0.20	13.5	B	I	M	-
65	611	Castan	0.15	6.0	B	I	T	-
66	610	Castan	0.10	6.0	B	I	T	-
67	612	Catalpa	0.15	6.0	B	I	T	-
68	624	Molid	0.15	12.0	B	I	M	-
69	623	Visin	0.15	4.5	B	I	M	-
70	622	Tei	0.30	9.0	B	I	M	-
71	621	Molid	0.15	10.5	M	NI	M	-
72	620	Molid	0.10	6.0	M	NI	T	-
73	619	Tei	0.20	10.5	B	I	M	-
74	618	Molid	0.10	7.5	M	NI	T	-
75	617	Molid	0.20	12.0	B	I	M	-
76	630	Visin	0.10	3.0	M	I	T	-
77	629	Molid	0.10	3.8	B	I	M	-
78	628	Visin	0.15	6.0	B	I	M	-
79	626	Molid	0.10	12.0	B	I	M	-
80	625	Molid	0.15	13.5	B	I	M	-
81	631	Mar	0.15	3.0	B	I	T	-
82	632	Visin	0.10	2.3	M	I	T	-
83	627	Salcie	0.08	2.3	B	I	T	-
84	616	Molid	0.15	10.5	B	I	M	-
85	615	Corcodus	0.30	10.5	M	NI	M	-

86	614	Nuc	0.10	3.0	B	I	T	-
87	634	Visin	0.10	3.0	M	I	T	-
88	633	Visin	0.20	4.5	M	I	M	-
89	635	Nuc	0.20	6.0	B	I	T	-
90	643	Tei	0.40	10.5	B	I	M	-
91	644	Tei	0.50	13.5	B	I	T	-
92	645	Tei	0.25	10.5	B	I	T	-
93	646	Tei	0.45	13.5	B	I	M	-
94	647	Tei	0.25	12.0	B	I	M	-
95	648	Tei	0.35	12.0	B	I	M	-
96	649	Tei	0.25	13.5	B	I	M	-
97	650	Tuia	0.20	13.5	B	I	M	-
98	651	Tuia	0.25	13.5	B	I	M	-
99	652	Tuia	0.20	13.5	B	I	M	-
100	653	Nuc	0.35	13.5	B	I	M	-
101	654	Otetar	0.10	3.0	B	I	T	-
102	655	Pin	0.35	21.0	D	NI	M	uscare
103	656	Tei	0.40	7.5	M	NI	M	-
104	657	Otetar	0.10	1.5	B	I	T	-
105	658	Cais	0.15	4.5	B	I	T	-
106	659	Cais	0.15	4.5	B	I	T	-
107	660	Otetar	0.15	3.0	B	I	M	-
108	661	Piersic	0.08	3.0	M	I	T	-
109	662	Nuc	0.15	4.5	B	I	T	-
110	664	Nuc	0.10	4.5	B	I	T	-
111	663	Molid	0.10	4.5	B	I	T	-
112	665	Corcodus	0.08	2.3	B	I	T	-
113	666	Otetar	0.10	4.5	B	I	M	-
114	667	Prun	0.25	6.0	M	I	M	-
115	668	Prun	0.15	3.0	M	I	T	-
116	669	Prun	0.10	1.5	M	I	T	-
117	670	Prun	0.30	6.0	M	I	M	-
118	671	Tei	0.10	4.5	B	I	T	-
119	672	Visin	0.08	1.5	M	I	T	-

120	673	Salcie	0.40	9.0	M	I	M	-
121	674	Otetar	0.10	6.0	B	I	M	-
122	675	Ienupar	0.20	2.3	B	I	M	-
123	676	Brad	0.10	3.0	B	I	T	-
124	677	Otetar	0.08	1.5	B	I	T	-
125	678	Otetar	0.15	3.0	B	I	M	-
126	679	Otetar	0.15	3.0	B	I	M	-
127	680	Corcodus	0.15	4.5	M	NI	M	-
128	681	Prun	0.10	4.5	B	I	T	-
129	682	Otetar	0.15	3.0	B	I	M	-
130	683	Otetar	0.08	1.5	B	I	T	-
131	684	Nuc	0.10	4.5	B	I	T	-
132	685	Prun	0.10	3.0	B	I	T	-
133	686	Prun	0.10	4.5	B	I	T	-
134	687	Prun	0.10	4.5	B	I	T	-
135	688	Prun	0.10	4.5	B	I	T	-
136	689	Visin	0.20	7.5	M	I	M	-
137	690	Corcodus	0.30	7.5	M	I	M	-
138	691	Piersic	0.15	6.0	M	I	M	-
139	693	Nuc	0.20	7.5	B	I	T	-
140	692	Nuc	0.40	13.5	B	I	M	-
141	694	Artar	0.35	15.0	B	I	M	-
142	696	Tuia	0.15	10.5	B	I	M	-
143	695	Frasin	0.10	6.0	B	I	T	-
144	697	Visin	0.15	6.0	B	I	T	-
145	698	Tei	0.70	15.0	B	I	M	-
146	699	Corcodus	0.20	9.0	M	I	M	-
147	700	Tei	0.50	15.0	B	I	M	-
148	701	Tei	0.50	15.0	B	I	M	-
149	702	Prun	0.40	7.5	M	I	M	-
150	703	Cais	0.20	6.0	M	I	T	-
151	704	Visin	0.15	4.5	M	I	T	-
152	705	Tei	0.15	13.5	B	I	M	-
153	706	Tei	0.40	12.0	B	I	M	-

154	707	Otetar	0.20	7.5	B	I	M	-
155	708	Tei	0.35	13.5	B	I	M	-
156	709	Tei	0.50	18.0	B	I	M	-
157	710	Molid	0.10	3.0	B	I	T	-
158	711	Salcie	0.30	12.0	M	I	M	-
159	712	Piersic	0.15	4.5	B	I	T	-
160	713	Piersic	0.10	3.0	B	I	T	-
161	714	Corcodus	0.20	6.0	M	NI	M	-
162	715	Prun	0.10	6.0	B	I	T	-
163	716	Prun	0.10	6.0	B	I	T	-
164	717	Prun	0.10	6.0	B	I	T	-
165	718	Prun	0.10	6.0	B	I	T	-
166	719	Prun	0.20	6.0	B	I	T	-
167	720	Piersic	0.15	3.0	M	NI	T	-
168	721	Tei	0.60	15.0	B	I	M	-
169	722	Visin	0.20	6.0	B	I	M	-
170	723	Nuc	0.60	18.0	B	I	M	-
171	724	Tei	0.10	4.5	B	I	T	-

7. DOCUMENTE EMISE CU PRIVIRE LA TERENUL SPATIU VERDE SI CONSTRUCTIILE EXISTENTE: -

Județ: MURES
Localitatea: LUDUS:
Cod SIRUTA: 114729

FISA NR. 3 – Spațiu verde zona blocuri cartier Lacramioarei

1. SCHITA AMPLASAMENTULUI TERENULUI SPATIU VERDE:



2. ADRESA: str. Lacramioarei, Bld 1 Decembrie

3. DATE DESPRE TERENUL SPATIU VERDE:

Proprietar/ Detinator spatiu verde	Tip proprietate	Mod de administrare	Categoria de folosinta	Reglementare urbanistica	Suprafata masurata [mp]		Total teren spatiu verde [mp]	Observatii
					Teren exclusiv	Teren indiviziune		
Orasul Ludus	domeniul privat	administrare	Spatiu verde cu acces public nelimitat	-	10337.6	0	10337.6	Cod parcela: 1048-1068, 1197- 1207, 1284-1293

4. DATE PRIVIND CONSTRUCTIILE EXISTENTE PE TERENUL SPATIULUI VERDE: -

5. ECHIPAREA EDILITARA A TERENULUI:

A C t E G T

6. DATE PRIVIND VEGETATIA EXISTENTA PE TERENUL SPATIULUI VERDE:

- Descriere vegetatie: ierboasa, arbustiva, lemnoasa, flori;
Gard viu: 1377 ml.

- Calificarea

degradat		bine ingrijit	X
insuficient ingrijit		foarte bine ingrijit	
suficient ingrijit	X	excelent ingrijit	

- Arbori existenti

Nr. crt.	COD	Specie	Diametru [m]	Inaltime [m]	Vitalitate	Intretinut	Varsta	Risc
1	725	Nuc	0.35	12.0	B	I	M	-
2	726	Tei	0.20	12.0	B	I	M	-
3	727	Artar	0.50	15.0	B	I	M	-
4	728	Molid	0.15	9.0	B	I	M	-
5	729	Tuia	0.15	9.0	B	I	M	-
6	730	Mar	0.40	10.5	M	I	B	-
7	731	Pin	0.45	13.5	B	I	M	-
8	732	Pin	0.35	13.5	B	I	M	-
9	733	Tuia	0.20	9.0	B	I	M	-
10	734	Tuia	0.25	9.0	B	I	M	-
11	735	Tuia	0.20	9.0	B	I	M	-
12	737	Tei	0.50	9.0	M	I	B	-
13	736	Tei	0.60	15.0	B	I	B	-
14	738	Tuia	0.20	6.0	B	I	M	-
15	739	Tuia	0.35	9.0	B	I	M	-
16	740	Tuia	0.15	4.5	B	I	M	-
17	741	Tuia	0.20	6.0	B	I	M	-
18	742	Tei	0.80	15.0	B	I	B	-
19	743	Corcodus	0.20	9.0	B	I	M	-

20	744	Tei	0.40	13.5	B	I	M	-
21	746	Otetar fals	0.10	4.5	B	I	T	-
22	745	Tei	0.50	15.0	B	I	M	-
23	747	Corcodus	0.10	3.0	B	I	T	-
24	748	Tei	0.20	9.0	B	I	T	-
25	749	Tei	0.10	7.5	B	I	T	-
26	751	Tei	0.10	3.8	B	I	T	-
27	750	Tei	0.08	1.5	B	I	T	-
28	752	Tei	0.50	15.0	B	I	M	-
29	753	Tei	0.60	13.5	B	I	M	-
30	754	Corcodus	0.20	3.0	B	I	M	-
31	755	Tei	0.70	13.5	B	I	B	-
32	756	Tei	0.90	13.5	B	I	B	-
33	758	Nuc	0.35	9.0	B	I	M	-
34	760	Corcodus	0.20	4.5	M	I	T	-
35	759	Corcodus	0.10	4.5	M	NI	T	-
36	761	Corcodus	0.30	9.0	M	I	M	-
37	762	Prun	0.15	6.0	B	I	T	-
38	766	Mar	0.20	6.0	B	I	T	-
39	768	Mar	0.20	6.0	B	I	T	-
40	773	Mar	0.25	7.5	B	I	T	-
41	765	Corcodus	0.20	6.0	B	I	T	-
42	764	Prun	0.10	3.0	B	I	T	-
43	763	Prun	0.10	6.0	B	I	T	-
44	767	Prun	0.15	4.5	B	I	T	-
45	769	Prun	0.20	6.0	B	I	T	-
46	770	Prun	0.20	6.0	B	I	T	-
47	771	Prun	0.15	4.5	B	I	T	-
48	772	Nuc	0.20	6.0	B	I	T	-
49	757	Tei	0.80	13.5	B	I	B	-
50	774	Prun	0.20	6.0	B	I	T	-
51	775	Prun	0.20	6.0	B	I	T	-
52	776	Prun	0.15	4.5	B	I	T	-
53	777	Otetar fals	0.20	6.0	B	I	T	-

54	778	Tei	0.10	3.0	B	I	T	-
55	779	Piersic	0.10	3.0	B	I	T	-
56	780	Tei	0.70	12.0	B	I	M	-
57	781	Tuia	0.10	4.5	B	I	M	-
58	782	Prun	0.10	3.0	B	I	M	-
59	790	Nuc	0.35	10.5	B	I	M	-
60	791	Nuc	0.50	12.0	B	I	B	-
61	783	Mar ornamental	0.10	4.5	B	I	M	-
62	784	Mar	0.10	4.5	B	I	M	-
63	785	Tei	0.10	3.0	B	I	M	-
64	786	Salcie	0.25	9.0	B	I	M	-
65	787	Salcie	0.15	3.0	B	I	M	-
66	788	Mar ornamental	0.08	1.5	B	I	M	-
67	789	Corcodus	0.08	2.3	B	I	M	-
68	792	Nuc	0.50	13.5	M	I	B	-
69	793	Nuc	0.20	4.5	B	I	T	-
70	794	Molid	0.15	6.0	B	I	T	-
71	795	Tuia	0.10	3.0	B	I	T	-
72	797	Prun	0.15	3.0	B	I	T	-
73	796	Gutui	0.25	6.0	B	I	T	-
74	798	Castan	0.20	7.5	B	I	T	-
75	799	Nuc	0.45	12.0	B	I	M	-
76	800	Visin	0.30	6.0	B	I	M	-
77	809	Mar	0.15	3.0	B	I	T	-
78	810	Nuc	0.30	12.0	B	I	M	-
79	808	Molid	0.08	1.5	B	I	T	-
80	807	Castan	0.10	3.8	B	I	T	-
81	805	Visin	0.35	9.0	B	I	M	-
82	806	Mar ornamental	0.10	3.0	B	I	T	-
83	804	Salcie	0.15	7.5	B	I	T	-
84	802	Tuia	0.10	3.0	B	I	T	-
85	803	Molid	0.15	10.5	B	I	M	-
86	801	Molid	0.20	10.5	B	I	M	-
87	812	Tei	0.45	12.0	B	I	M	-

88	813	Nuc	0.30	12.0	B	I	M	-
89	811	Par	0.25	12.0	B	I	M	-
90	814	Mar	0.10	3.8	B	I	T	-
91	815	Tei	0.45	15.0	B	I	M	-
92	816	Artar	0.45	15.0	B	I	M	-
93	817	Salcie	0.10	4.5	B	I	T	-
94	818	Artar	1.20	15.0	M	I	B	-
95	819	Salcam	0.20	15.0	M	I	M	-
96	820	Tei	0.40	15.0	B	I	M	-
97	821	Prun	0.15	4.5	B	I	T	-
98	822	Tuia	0.30	12.0	B	I	M	-
99	823	Prun	0.15	4.5	B	I	T	-
100	824	Prun	0.15	4.5	B	I	T	-
101	825	Tei	0.70	13.5	B	I	B	-
102	826	Tei	0.70	13.5	B	I	B	-
103	827	Tuia	0.20	9.0	B	I	M	-
104	828	Salcam	1.30	9.0	M	I	B	-
105	829	Salcam	1.30	9.0	M	I	B	-
106	830	Salcam	1.30	9.0	M	I	B	-
107	831	Salcam	1.20	9.0	M	I	B	-
108	833	Salcam	1.50	9.0	M	I	B	-
109	832	Salcam	1.30	9.0	M	I	B	-
110	836	Tuia	0.25	9.0	B	I	M	-
111	835	Nuc	0.10	4.5	B	I	T	-
112	834	Nuc	0.20	9.0	B	I	T	-
113	837	Corcodus	0.20	4.5	M	NI	M	-
114	838	Artar	0.35	15.0	B	I	M	-
115	839	Corcodus	0.15	6.0	B	I	T	-
116	840	Cires	0.15	6.0	B	I	T	-
117	841	Corcodus	0.15	3.0	B	I	T	-
118	842	Salcie	0.10	3.0	B	I	T	-
119	843	Catalpa	0.08	1.5	B	I	T	-
120	844	Salcam	0.10	4.5	B	I	T	-
121	846	Salcie	0.10	3.0	B	I	T	-

122	845	Salcam	0.07	1.5	B	I	T	-
123	847	Salcam	0.30	15.0	B	I	M	-
124	848	Castan	0.90	18.0	M	I	B	-
125	849	Salcam	0.10	4.5	B	I	T	-
126	850	Tuia	0.20	12.0	B	I	M	-
127	851	Salcam	0.30	15.0	M	NI	M	-
128	852	Catalpa	0.60	15.0	M	NI	M	-
129	853	Tei	0.25	7.5	B	I	T	-
130	854	Corcodus	0.30	6.0	B	I	M	-
131	855	Salcam	0.35	15.0	M	I	M	-
132	856	Salcam	0.30	13.5	M	I	M	-
133	858	Molid	0.20	12.0	M	I	M	-
134	857	Nuc	0.40	12.0	B	I	M	-
135	859	Otetar fals	0.08	1.5	B	I	T	-
136	861	Salcie	0.15	6.0	B	I	M	-
137	862	Salcie	0.25	6.0	B	I	M	-
138	863	Catalpa	0.30	6.0	B	I	M	-
139	860	Salcie	0.20	6.0	B	I	M	-
140	864	Tei	0.40	15.0	B	I	M	-
141	866	Pin	0.35	13.5	M	I	B	-
142	865	Corcodus	0.20	9.0	B	I	M	-
143	867	Cais	0.10	4.5	B	I	T	-
144	869	Piersic	0.10	3.8	M	I	T	-
145	868	Piersic	0.08	2.3	B	I	T	-
146	870	Tuia	0.35	15.0	B	I	M	-
147	871	Salcie	0.20	9.0	B	I	M	-
148	872	Tei	0.10	3.8	B	I	T	-
149	873	Salcie	0.20	9.0	B	I	M	-
150	874	Salcie	0.25	12.0	B	I	M	-
151	875	Frasin	0.20	7.5	M	NI	M	-
152	876	Tuia	0.30	15.0	B	I	M	-
153	877	Corcodus	0.20	7.5	M	NI	T	-
154	878	Artar	0.20	9.0	B	I	T	-
155	879	Par	0.20	7.5	B	I	T	-

156	880	Nuc	0.35	12.0	M	I	M	-
157	881	Nuc	0.35	12.0	M	I	M	-
158	882	Corcodus	0.25	9.0	M	NI	M	-
159	883	Tuia	0.30	12.0	B	I	M	-
160	884	Tuia	0.30	12.0	B	I	M	-
161	885	Frasin	0.30	13.5	B	I	M	-
162	886	Frasin	0.25	10.5	B	I	M	-
163	888	Tuia	0.10	2.3	B	I	T	-
164	887	Tuia	0.10	2.3	B	I	T	-
165	889	Tuia	0.10	1.5	B	I	T	-
166	890	Corcodus	0.10	4.5	B	I	T	-
167	891	Corcodus	0.10	6.0	B	I	T	-
168	892	Corcodus	0.10	4.5	B	I	T	-
169	893	Frasin	0.40	10.5	B	I	M	-
170	894	Molid	0.10	0.8	B	I	T	-
171	895	Castan	0.40	15.0	B	I	M	-
172	896	Molid	0.10	2.3	B	I	T	-
173	897	Frasin	0.35	13.5	B	I	M	-
174	898	Salcam	0.30	3.0	M	I	B	-
175	899	Piersic	0.20	6.0	B	I	M	-
176	900	Molid	0.10	3.0	B	I	T	-
177	901	Tei	0.40	7.5	B	I	M	-
178	902	Molid	0.10	2.3	B	I	T	-
179	903	Molid	0.08	0.8	B	I	T	-
180	904	Salcam	0.20	3.0	M	I	B	-
181	905	Salcam	0.20	3.0	M	I	B	-
182	906	Piersic	0.10	3.0	B	I	M	-
183	907	Molid	0.10	1.5	B	I	T	-
184	908	Molid	0.15	4.5	B	I	M	-
185	909	Salcam	0.30	3.0	M	I	B	-
186	910	Salcam	0.30	3.0	M	I	B	-
187	911	Salcam	0.30	3.0	M	I	B	-
188	912	Salcam	0.30	3.0	M	I	B	-
189	913	Otetar	0.15	3.0	B	I	M	-

190	914	Salcam	0.30	3.0	M	I	B	-
191	915	Salcam	0.45	3.0	M	I	B	-
192	917	Otetar	0.10	2.3	B	I	T	-
193	918	Otetar	0.10	1.5	B	I	T	-
194	919	Otetar	0.15	2.3	B	I	T	-
195	920	Otetar	0.15	2.3	B	I	T	-
196	921	Salcam	0.30	3.0	M	I	B	-
197	922	Salcam	0.30	3.0	M	I	B	-
198	923	Salcam	0.40	3.0	M	I	B	-
199	924	Liliac	0.20	6.0	B	I	M	-
200	925	Salcam	0.40	3.0	M	I	B	-
201	926	Salcam	0.40	3.0	M	I	B	-
202	927	Salcam	0.30	3.0	M	I	B	-
203	929	Tei	0.45	15.0	B	I	M	-
204	928	Tei	0.45	15.0	B	I	M	-
205	916	Salcam	0.40	3.0	M	I	B	-

7. DOCUMENTE EMISE CU PRIVIRE LA TERENUL SPATIU VERDE SI CONSTRUCTIILE EXISTENTE: -

Județ: MURES
Localitatea: LUDUS:
Cod SIRUTA: 114729

FISA NR. 4 – Spațiu verde zona blocuri cartier Dacia

1. SCHITA AMPLASAMENTULUI TERENULUI SPATIU VERDE:



2. ADRESA: bld. 1 Decembrie, str. Randunelelor, str. Libertatii, str. Ghiocailor, str. Bradului, str. Garofitei

3. DATE DESPRE TERENUL SPATIU VERDE:

Proprietar/ Detinator spatiu verde	Tip proprietate	Mod de administrare	Categoria de folosinta	Reglementare urbanistica	Suprafata masurata [mp]		Total teren spatiu verde [mp]	Observatii
					Teren exclusiv	Teren indiviziune		
Orasul Ludus	domeniul privat	administrare	Spatiu verde cu acces public nelimitat	-	14566.7	0	14566.7	Cod parcela: 862-867, 1069-1087, 1092-1112, 1165, 1166, 1170-1196, 1294-1312, 1314

4. DATE PRIVIND CONSTRUCTIILE EXISTENTE PE TERENUL SPATIULUI VERDE: -

5. ECHIPAREA EDILITARA A TERENULUI:

A C t E G T

6. DATE PRIVIND VEGETATIA EXISTENTA PE TERENUL SPATIULUI VERDE:

- Descriere vegetatie: ierboasa, arbustiva, lemnoasa, flori;
Gard viu: 2519 ml.

- Calificarea

degradat		bine ingrijit	X
insuficient ingrijit		foarte bine ingrijit	
suficient ingrijit	X	excelent ingrijit	

- Arbori existenti

Nr. crt.	COD	Specie	Diametru [m]	Inaltime [m]	Vitalitate	Intretinut	Varsta	Risc
1	1043	Tuia	0.20	9.0	M	I	M	-
2	1044	Salcam	0.30	13.5	B	I	M	-
3	1045	Salcam	0.20	13.5	B	I	M	-
4	1046	Salcam	0.20	13.5	B	I	M	-
5	1047	Salcam	0.25	13.5	B	I	M	-
6	1048	Salcam	0.30	13.5	B	I	M	-
7	1049	Nuc	0.70	15.0	M	I	B	-
8	1050	Tei	0.35	12.0	B	I	M	-
9	1051	Frasin	1.40	21.0	M	I	B	-
10	1052	Tuia	0.20	6.0	B	I	M	-
11	1053	Prun	0.25	9.0	M	I	M	-
12	1054	Nuc	0.50	15.0	M	NI	B	-
13	1055	Molid	0.35	21.0	M	I	B	-
14	1056	Pin	0.35	21.0	M	I	B	-
15	1057	Tuia	0.20	12.0	B	I	M	-
16	1058	Pin	0.45	21.0	M	I	B	-
17	1059	Tuia	0.25	15.0	M	I	M	-
18	1060	Tuia	0.15	10.5	M	I	M	-
19	1063	Pin	0.40	13.5	B	I	B	-

20	1062	Tuia	0.15	9.0	M	NI	M	-
21	1061	Tei	0.35	15.0	M	NI	M	-
22	1065	Corcodus	0.40	10.5	M	NI	M	-
23	1064	Corcodus	0.30	10.5	M	NI	M	-
24	1066	Piersic	0.20	5.3	M	NI	M	-
25	1067	Artar	0.90	21.0	M	NI	B	-
26	1068	Artar	1.40	21.0	M	NI	B	-
27	1069	Artar	1.30	21.0	M	NI	B	-
28	1070	Artar	1.40	21.0	M	NI	B	-
29	1071	Artar	0.90	21.0	M	NI	B	-
30	1072	Artar	1.00	21.0	M	NI	B	-
31	1075	Tei	0.35	13.5	M	NI	M	-
32	1074	Artar	0.40	18.0	M	NI	M	-
33	1073	Tei	0.70	21.0	M	NI	B	-
34	1076	Molid	0.10	3.0	B	I	T	-
35	1077	Piersic	0.10	2.3	B	I	T	-
36	1078	Pin	0.40	18.0	M	I	B	-
37	1079	Pin	0.30	18.0	M	I	B	-
38	1080	Tei	0.15	4.5	B	I	T	-
39	1081	Frasin	0.40	21.0	B	I	M	-
40	1082	Tuia	0.10	4.5	B	I	T	-
41	1083	Molid	0.20	9.0	M	I	M	-
42	1084	Tuia	0.20	9.0	M	I	M	-
43	1085	Tuia	0.10	3.0	M	I	M	-
44	1086	Tuia	0.15	4.5	M	I	M	-
45	1087	Nuc	0.60	21.0	B	I	B	-
46	1088	Cires	0.30	12.0	B	I	M	-
47	1089	Nuc	0.45	18.0	M	I	M	-
48	1091	Tuia	0.15	9.0	B	I	M	-
49	1090	Brad	0.15	9.0	B	I	M	-
50	1092	Tuia	0.25	12.0	M	I	M	-
51	1093	Pin	0.35	16.5	M	I	M	-
52	1094	Tuia	0.35	16.5	M	I	M	-
53	1096	Artar	0.45	16.5	M	I	M	-

54	1095	Salcam	0.10	9.0	M	I	T	-
55	1097	Castan	0.25	10.5	B	I	M	-
56	1098	Nuc	0.45	16.5	M	I	M	-
57	1099	Prun	0.15	7.5	M	I	T	-
58	1100	Prun	0.15	7.5	M	I	T	-
59	1101	Nuc	0.45	15.0	M	I	M	-
60	1102	Corcodus	0.30	6.0	B	I	M	-
61	1103	Corcodus	0.30	4.5	B	I	M	-
62	1104	Corcodus	0.30	6.0	B	I	M	-
63	1105	Tuia	0.15	12.0	M	I	M	-
64	1106	Artar	0.40	15.0	M	I	M	-
65	1107	Pin	0.40	16.5	M	I	M	-
66	1108	Tuia	0.30	13.5	M	I	M	-
67	1109	Pin	0.35	16.5	M	I	M	-
68	1110	Corcodus	0.15	7.5	B	I	T	-
69	1111	Tei	0.10	3.8	B	I	T	-
70	1112	Pin	0.40	18.0	D	I	M	uscare
71	1113	Tei	0.45	15.0	B	I	M	-
72	1116	Tei	0.10	2.3	B	I	T	-
73	1114	Prun	0.20	9.0	B	I	M	-
74	1117	Salcie	0.15	9.0	B	I	T	-
75	1118	Prun	0.15	6.0	M	I	M	-
76	1119	Tei	0.50	13.5	B	I	M	-
77	1115	Prun	0.15	7.5	M	I	M	-
78	1122	Salcie	0.25	12.0	M	I	M	-
79	1123	Frasin	0.25	12.0	B	I	M	-
80	1124	Tei	0.15	9.0	M	NI	T	-
81	1121	Pin	0.45	16.5	M	I	M	-
82	1120	Salcie	0.20	13.5	B	I	M	-
83	1125	Corcodus	0.15	7.5	M	NI	T	-
84	1126	Tuia	0.20	9.0	M	I	M	-
85	1127	Frasin	1.30	18.0	M	I	B	-
86	1128	Prun	0.08	1.5	B	I	T	-
87	1129	Prun	0.09	2.3	B	I	T	-

88	1130	Malin	0.08	2.3	B	I	T	-
89	1131	Castan	0.10	2.3	B	I	T	-
90	1132	Frasin	0.20	6.0	B	I	T	-
91	1134	Frasin	0.20	6.0	B	I	T	-
92	1133	Frasin	0.20	6.0	B	I	T	-
93	1135	Malin	0.20	4.5	B	I	M	-
94	1136	Malin	0.20	4.5	B	I	M	-
95	1137	Malin	0.20	4.5	B	I	M	-
96	1138	Malin	0.30	4.5	B	I	M	-
97	1139	Malin	0.30	4.5	B	I	M	-
98	1140	Salcam	0.10	6.0	B	I	T	-
99	1141	Frasin	0.20	7.5	B	I	T	-
100	1142	Frasin	0.25	9.0	B	I	M	-
101	1148	Molid	0.15	7.5	B	I	M	-
102	1143	Corcodus	0.30	6.0	B	I	M	-
103	1144	Corcodus	0.20	6.0	B	I	M	-
104	1145	Corcodus	0.25	6.0	B	I	M	-
105	1146	Corcodus	0.25	7.5	B	I	M	-
106	1147	Nuc	0.15	4.5	B	I	T	-
107	1149	Tei	0.15	6.0	B	I	M	-
108	1150	Frasin	0.90	18.0	B	I	M	-
109	1151	Mar	0.30	7.5	B	I	M	-
110	1152	Corcodus	0.10	3.0	B	NI	T	-
111	1153	Castan	0.50	18.0	B	I	M	-
112	1154	Castan	0.40	16.5	B	I	M	-
113	1155	Tei	0.50	18.0	B	I	M	-
114	1156	Tuia	0.08	2.3	B	I	T	-
115	1157	Tei	0.35	15.0	B	I	M	-
116	1158	Tei	0.35	15.0	B	I	M	-
117	1159	Tei	0.30	10.5	B	I	M	-
118	1160	Nuc	0.30	12.0	B	I	M	-
119	1161	Tei	0.50	15.0	B	I	M	-
120	1162	Castan	0.50	15.0	M	I	M	-
121	1163	Castan	0.40	13.5	M	I	M	-

122	1164	Tei	0.50	15.0	M	I	M	-
123	1165	Tei	0.40	15.0	B	I	M	-
124	1166	Tei	0.40	15.0	B	I	M	-
125	1167	Tei	0.40	15.0	B	I	M	-
126	1168	Tei	0.40	15.0	B	I	M	-
127	1170	Frasin	0.40	15.0	B	I	M	-
128	1169	Castan	0.20	15.0	B	I	M	-
129	1171	Castan	0.40	15.0	B	I	M	-
130	1172	Castan	0.40	15.0	B	I	M	-
131	1173	Tei	0.40	15.0	B	I	M	-
132	1174	Castan	0.40	10.5	B	I	T	-
133	1175	Frasin	0.35	15.0	B	I	M	-
134	1176	Frasin	0.40	15.0	B	I	M	-
135	1177	Frasin	0.30	15.0	B	I	M	-
136	1178	Tei	0.35	15.0	M	I	M	-
137	1182	Mar	0.25	9.0	D	NI	M	uscare
138	1181	Tei	0.45	15.0	B	I	M	-
139	1180	Tei	0.35	15.0	B	I	M	-
140	1179	Castan	0.30	15.0	B	I	M	-
141	1183	Tei	0.60	15.0	B	I	M	-
142	1184	Tei	0.40	15.0	B	I	M	-
143	1185	Castan	0.50	15.0	B	I	M	-
144	1186	Tei	0.40	15.0	B	I	M	-
145	1187	Visin	0.10	4.5	B	I	T	-
146	1188	Tuia	0.15	7.5	B	I	M	-
147	1189	Tei	0.40	13.5	B	I	M	-
148	1190	Tei	0.15	9.0	B	I	T	-
149	1191	Frasin	0.20	10.5	B	I	M	-
150	1192	Par	0.15	7.5	B	I	T	-
151	1193	Piersic	0.08	2.3	B	I	T	-
152	1194	Piersic	0.10	2.3	B	I	T	-
153	1195	Piersic	0.10	2.3	B	I	T	-
154	1196	Piersic	0.10	2.3	B	I	T	-
155	1197	Tuia	0.20	9.0	B	I	M	-

156	1198	Nuc	0.35	13.5	B	I	M	-
157	1199	Tuia	0.10	1.5	B	I	T	-
158	1200	Tuia	0.15	9.0	B	I	M	-
159	1201	Salcam	0.10	6.0	B	I	T	-
160	1202	Artar	0.20	6.0	B	I	M	-
161	1203	Tuia	0.30	6.0	B	I	M	-
162	1207	Tuia	0.40	6.0	B	I	M	-
163	1205	Tuia	0.20	4.5	B	I	M	-
164	1206	Tuia	0.20	3.8	B	I	M	-
165	1204	Tuia	0.30	6.0	B	I	M	-
166	1355	Pin	0.35	13.5	M	I	M	-
167	1356	Molid	0.15	9.0	B	I	M	-
168	1357	Pin	0.35	12.0	M	I	M	-
169	1358	Molid	0.35	16.5	B	I	M	-
170	1359	Molid	0.25	16.5	M	I	M	-
171	1362	Frasin	0.45	10.5	B	I	M	-
172	1361	Piersic ornamental	0.30	7.5	M	I	M	-
173	1360	Tei	0.10	4.5	B	I	T	-
174	1363	Piersic ornamental	0.30	7.5	M	I	M	-
175	1364	Corcodus	0.10	4.5	M	I	T	-
176	1365	Corcodus	0.10	3.0	M	I	T	-
177	1366	Frasin	0.40	15.0	B	I	M	-
178	1367	Par	0.20	9.0	M	I	M	-
179	1368	Prun	0.15	6.0	B	I	M	-
180	1369	Frasin	0.35	13.5	B	I	M	-
181	1370	Corcodus	0.20	7.5	B	I	M	-
182	1371	Tei	0.15	6.0	B	I	T	-
183	1372	Prun	0.20	6.0	B	I	M	-
184	1374	Frasin	0.40	15.0	B	I	M	-
185	1375	Frasin	0.40	15.0	B	I	M	-
186	1373	Prun	0.20	6.0	B	I	M	-
187	1377	Frasin	0.40	15.0	B	I	M	-
188	1376	Frasin	0.40	15.0	B	I	M	-
189	1378	Malin	0.20	4.5	B	I	M	-

190	1379	Piersic	0.20	4.5	B	I	M	-
191	1380	Frasin	0.40	15.0	B	I	M	-
192	1381	Tuia	0.30	4.5	B	I	M	-
193	1382	Frasin	0.15	6.0	B	I	T	-
194	1383	Cais	0.20	7.5	B	I	M	-
195	1384	Tuia	0.20	12.0	B	I	M	-
196	1385	Castan	0.40	15.0	B	I	M	-
197	1386	Tuia	0.20	12.0	B	I	M	-
198	1387	Tuia	0.20	12.0	B	I	M	-
199	1388	Tuia	0.25	12.0	B	I	M	-
200	1389	Castan	0.45	13.5	M	I	M	-
201	1392	Tuia	0.20	6.0	B	I	T	-
202	1391	Tei	0.20	6.0	B	I	T	-
203	1390	Visin	0.15	4.5	B	I	T	-
204	1393	Artar	0.40	16.5	B	I	M	-
205	1394	Magnolia	0.25	13.5	B	I	M	-
206	1395	Tei	0.10	6.0	B	I	T	-
207	1396	Tei	0.35	16.5	B	I	M	-
208	1397	Nuc	0.35	15.0	B	I	M	-
209	1398	Tuia	0.10	9.0	M	I	M	-
210	1399	Tei	0.40	16.5	B	I	M	-
211	1400	Tei	0.35	13.5	B	I	M	-
212	1401	Tei	0.45	13.5	B	I	M	-
213	1402	Frasin	0.10	4.5	B	I	T	-
214	1403	Frasin	0.15	7.5	B	I	T	-
215	1404	Pin	0.30	10.5	M	I	M	-
216	1405	Corcodus	0.20	6.0	M	NI	M	-
217	1406	Tuia	0.20	6.0	B	I	M	-
218	1407	Tuia	0.15	6.0	B	I	T	-
219	1408	Tei	0.30	4.5	B	I	M	-
220	1409	Prun	0.10	9.0	B	I	T	-
221	1410	Tuia	0.15	3.0	M	I	M	-
222	1411	Tuia	0.15	4.5	M	I	M	-
223	1412	Artar	0.35	4.5	B	I	M	-

224	1413	Artar	0.40	13.5	B	I	M	-
225	1414	Tei	0.30	15.0	B	I	M	-
226	1415	Tei	0.60	10.5	B	I	M	-
227	1416	Tei	0.35	15.0	B	I	M	-
228	1417	Tuia	0.20	15.0	B	I	M	-
229	1418	Tei	0.30	7.5	B	I	M	-
230	1419	Tuia	0.20	9.0	B	I	M	-
231	1420	Frasin	0.20	9.0	B	I	M	-
232	1421	Tuia	0.10	6.0	M	I	M	-
233	1422	Corcodus	0.20	10.5	B	I	M	-
234	1423	Corcodus	0.20	10.5	B	I	M	-
235	1424	Tuia	0.10	3.0	M	I	T	-
236	1425	Tuia	0.10	3.0	M	I	T	-
237	1427	Artar	0.40	16.5	B	I	M	-
238	1428	Tei	0.20	7.5	B	I	T	-
239	1426	Castan	0.30	13.5	B	I	M	-
240	1429	Molid	0.35	18.0	M	I	B	-
241	1430	Frasin	0.50	16.5	B	I	M	-
242	1431	Tei	0.25	13.5	B	I	M	-
243	1432	Tuia	0.20	10.5	B	I	M	-
244	1433	Malin	0.20	9.0	M	I	M	-
245	1434	Visin	0.20	4.5	B	I	T	-
246	1435	Corcodus	0.20	4.5	B	I	T	-
247	1436	Corcodus	0.25	6.0	B	I	M	-
248	1437	Nuc	0.35	7.5	B	I	M	-
249	1439	Corcodus	0.20	4.5	B	I	M	-
250	1440	Corcodus	0.20	4.5	M	NI	M	-
251	1438	Nuc	0.20	4.5	B	I	T	-
252	1441	Prun	0.10	3.0	B	I	T	-
253	1442	Tei	0.70	13.5	B	I	M	-
254	1443	Tei	0.40	12.0	B	I	M	-
255	1444	Tei	0.60	15.0	B	I	M	-
256	1445	Tei	0.40	12.0	B	I	M	-
257	1446	Par	0.30	9.0	B	I	M	-

258	1447	Nuc	0.15	4.5	B	I	T	-
259	1448	Tei	0.35	9.0	M	I	M	-
260	1449	Tuia	0.15	2.3	B	I	T	-
261	1450	Molid	0.15	4.5	B	I	T	-
262	1451	Corcodus	0.10	2.3	B	I	T	-
263	1452	Tuia	0.25	6.0	B	I	M	-
264	1453	Tuia	0.25	4.5	B	I	M	-
265	1454	Tuia	0.25	4.5	B	I	M	-
266	1456	Otetar fals	0.08	2.3	B	I	T	-
267	1457	Otetar fals	0.10	2.3	B	I	T	-
268	1458	Otetar	0.08	1.5	B	I	T	-
269	1459	Otetar	0.10	3.0	B	I	T	-
270	1460	Molid	0.15	2.3	B	I	T	-
271	1461	Molid	0.15	3.0	B	I	T	-
272	1462	Molid	0.20	6.0	B	I	M	-
273	1463	Frasin	0.20	7.5	B	I	T	-
274	1464	Frasin	0.50	15.0	B	I	M	-
275	1466	Molid	0.10	1.5	B	I	T	-
276	1465	Corcodus	0.10	3.8	B	I	T	-
277	1467	Molid	0.15	6.0	B	I	M	-
278	1468	Tei	0.40	12.0	B	I	M	-
279	1469	Tei	0.40	13.5	B	I	M	-
280	1470	Tei	0.35	9.0	B	I	M	-

7. DOCUMENTE EMISE CU PRIVIRE LA TERENUL SPATIU VERDE SI CONSTRUCTIILE EXISTENTE: -

Județ: MURES
Localitatea: LUDUS:
Cod SIRUTA: 114729

FISA NR. 5 – Spațiu verde zona blocuri cartier 1 Mai

1. SCHITA AMPLASAMENTULUI TERENULUI SPATIU VERDE:



2. ADRESA: str.1 Mai

3. DATE DESPRE TERENUL SPATIU VERDE:

Proprietar/ Detinator spatiu verde	Tip proprietate	Mod de administrare	Categoria de folosinta	Reglementare urbanistica	Suprafata masurata [mp]		Total teren spatiu verde [mp]	Observatii
					Teren exclusiv	Teren indiviziune		
Orasul Ludus	domeniul privat	administrare	Spatiu verde cu acces public nelimitat	-	4010.6	0	4010.6	Cod parcela: 1088-1091, 1167-1169, 1315-1317

4. DATE PRIVIND CONSTRUCTIILE EXISTENTE PE TERENUL SPATIULUI VERDE: -

5. ECHIPAREA EDILITARA A TERENULUI:

A C t E G T

6. DATE PRIVIND VEGETATIA EXISTENTA PE TERENUL SPATIULUI VERDE:

- Descriere vegetatie: ierboasa, arbustiva, lemnoasa, flori;
Gard viu: 400 ml.

- Calificarea

degradat		bine ingrijit	X
insuficient ingrijit		foarte bine ingrijit	
suficient ingrijit	X	excelent ingrijit	

- Arbori existenti

Nr. crt.	COD	Specie	Diametru [m]	Inaltime [m]	Vitalitate	Intretinut	Varsta	Risc
1	930	Salcie	0.10	4.5	B	I	T	-
2	932	Corcodus	0.35	7.5	B	NI	M	-
3	935	Prun	0.15	4.5	M	I	T	-
4	933	Prun	0.10	6.0	B	I	T	-
5	934	Prun	0.25	7.5	B	I	M	-
6	937	Mar	0.10	3.0	B	I	T	-
7	936	Mar	0.10	3.0	B	I	T	-
8	938	Corcodus	0.20	7.5	B	I	M	-
9	939	Nuc	0.40	12.0	B	I	M	-
10	940	Prun	0.15	6.0	M	I	T	-
11	941	Piersic	0.10	3.0	B	I	T	-
12	942	Cais	0.10	4.5	B	I	T	-
13	943	Piersic	0.10	1.5	B	I	T	-
14	944	Cais	0.10	1.5	B	I	T	-
15	945	Cais	0.15	4.5	B	I	T	-
16	946	Cais	0.15	4.5	B	I	T	-
17	947	Piersic	0.10	1.5	B	I	T	-
18	948	Prun	0.10	3.0	B	I	T	-
19	949	Cais	0.10	3.0	B	I	T	-
20	950	Par	0.10	4.5	B	I	T	-
21	951	Tuia	0.20	10.5	B	I	M	-
22	952	Visin	0.25	9.0	B	I	M	-
23	953	Corcodus	0.20	6.0	B	I	T	-

24	954	Corcodus	0.15	6.0	B	I	T	-
25	955	Cires	0.15	4.5	B	I	T	-
26	956	Artar	0.35	13.5	B	I	M	-
27	957	Nuc	0.45	13.5	B	I	M	-
28	958	Visin	0.10	2.3	B	I	T	-
29	959	Nuc	0.30	12.0	B	I	M	-
30	960	Cais	0.20	4.5	B	I	T	-
31	961	Nuc	0.45	15.0	M	I	B	-
32	962	Tei	0.70	16.5	B	I	B	-
33	963	Mar	0.10	2.3	B	I	T	-
34	964	Mar	0.15	2.3	B	I	T	-
35	965	Tei	0.70	16.5	B	I	B	-
36	966	Tei	0.60	16.5	B	I	B	-
37	967	Nuc	0.25	10.5	B	I	M	-
38	974	Mar	0.25	7.5	B	I	M	-
39	975	Nuc	0.25	10.5	B	I	M	-
40	976	Tuia	0.15	7.5	B	I	M	-
41	977	Tuia	0.25	10.5	B	I	M	-
42	979	Par	0.15	3.8	B	I	T	-
43	978	Nuc	0.15	4.5	B	I	T	-
44	980	Liliac	0.20	6.0	B	I	M	-
45	981	Liliac	0.20	6.0	B	I	M	-
46	984	Otetar	0.10	2.3	B	I	T	-
47	983	Otetar	0.10	2.3	B	I	T	-
48	985	Nuc	0.60	12.0	B	I	B	-
49	986	Otetar	0.08	1.5	B	I	T	-
50	987	Otetar	0.15	3.0	B	I	M	-
51	988	Otetar	0.15	2.3	B	I	M	-
52	989	Otetar	0.15	2.3	B	I	M	-
53	990	Tei	0.50	10.5	M	I	B	-
54	991	Otetar	0.15	2.3	B	I	M	-
55	992	Otetar	0.10	2.3	B	I	T	-
56	993	Otetar	0.10	2.3	B	I	T	-
57	994	Otetar	0.10	2.3	B	I	T	-

58	995	Visin	0.10	3.0	B	I	T	-
59	996	Salcie	0.05	0.8	B	I	T	-
60	997	Otetar	0.05	0.8	B	I	T	-
61	998	Otetar	0.10	1.5	B	I	T	-
62	1000	Otetar	0.08	1.5	B	I	T	-
63	1001	Tei	0.10	4.5	B	I	T	-
64	1002	Corcodus	0.20	4.5	M	I	M	-
65	999	Mar	0.30	7.5	M	NI	M	-
66	1003	Artar	0.15	4.5	B	I	T	-
67	1005	Mar	0.30	7.5	M	NI	M	-
68	1004	Corcodus	0.10	2.3	B	I	T	-
69	1006	Mar	0.20	4.5	M	NI	M	-
70	1007	Corcodus	0.15	3.0	B	I	T	-
71	1009	Corcodus	0.25	6.0	M	I	M	-
72	1008	Otetar	0.10	2.3	B	I	T	-
73	1010	Tei	0.15	6.0	B	I	T	-
74	1011	Artar	0.20	9.0	B	I	T	-
75	1012	Otetar	0.10	6.0	B	I	T	-
76	1013	Tei	0.40	9.0	B	I	M	-
77	1014	Corcodus	0.10	3.0	B	I	T	-
78	1015	Corcodus	0.10	3.0	B	I	T	-
79	1021	Malin	0.30	9.0	B	I	M	-
80	1020	Tuia	0.15	4.5	M	I	M	-
81	1019	Corcodus ornamental	0.30	10.5	M	I	M	-
82	1018	Corcodus	0.10	5.3	M	I	T	-
83	1017	Mar	0.30	4.5	M	I	M	-
84	1016	Otetar	0.15	3.0	B	I	T	-
85	1022	Tuia	0.20	9.0	M	I	M	-
86	1023	Tuia	0.30	12.0	M	I	M	-
87	1024	Artar	0.10	7.5	B	I	T	-
88	1025	Otetar	0.15	6.0	B	I	M	-

7. DOCUMENTE EMISE CU PRIVIRE LA TERENUL SPATIU VERDE SI CONSTRUCTIILE EXISTENTE:

Județ: MURES
Localitatea: LUDUS:
Cod SIRUTA: 114729

FISA NR. 6 – Spațiu verde zona blocuri strada Policlinicii

1. SCHITA AMPLASAMENTULUI TERENULUI SPATIU VERDE:



2. ADRESA: str. Policlinicii

3. DATE DESPRE TERENUL SPATIU VERDE:

Proprietate / Detina or spatiu verde	Tip proprietate	Mod de administrare	Categoria de folosinta	Reglementare urbanistica	Suprafata masurata [mp]		Total teren spatiu verde [mp]	Observatii
					Teren exclusiv	Teren indiviziune		
Orasul Ludus	domeniul privat	administrare	Spatiu verde cu acces public nelimitat	-	1495	0	1495	Cod parcela: 1113, 1114, 1115, 1282

4. DATE PRIVIND CONSTRUCTIILE EXISTENTE PE TERENUL SPATIULUI VERDE: -

5. ECHIPAREA EDILITARA A TERENULUI:

A C t E G T

6. DATE PRIVIND VEGETATIA EXISTENTA PE TERENUL SPATIULUI VERDE:

- Descriere vegetatie: ierboasa, arbustiva, lemnoasa, flori;
Gard viu: 142 ml.
- Calificarea

degradat		bine ingrijit	X
insuficient ingrijit		foarte bine ingrijit	
suficient ingrijit	X	excelent ingrijit	

- Arbori existenti

Nr. crt.	COD	Specie	Diametru [m]	Inaltime [m]	Vitalitate	Intretinut	Varsta	Risc
1	1843	Tuia	0.25	13.5	B	I	M	-
2	1850	Prun	0.20	6.0	B	I	M	-
3	1846	Cires	0.40	12.0	B	I	M	-
4	1846	Cires	0.40	12.0	B	I	M	-
5	1845	Prun	0.25	7.5	B	I	M	-
6	1847	Tei	0.45	13.5	B	I	M	-
7	1851	Prun	0.20	6.0	B	I	M	-
8	1852	Nuc	0.35	9.0	B	I	M	-
9	1848	Tei	0.50	13.5	B	I	M	-
10	1849	Tei	0.40	13.5	B	I	M	-
11	1853	Tei	0.40	13.5	B	I	M	-
12	1854	Tei	0.40	13.5	B	I	M	-
13	1855	Castan	0.70	15.0	B	I	B	-
14	1856	Visin	0.25	6.0	B	I	M	-
15	1857	Nuc	0.55	13.5	B	I	M	-
16	1858	Nuc	0.55	13.5	B	I	M	-
17	1860	Nuc	0.50	12.0	B	I	M	-
18	1859	Nuc	0.50	12.0	B	I	M	-
19	1862	Tei	0.45	12.0	B	I	M	-
20	1863	Visin	0.30	6.0	B	I	M	-
21	1864	Molid	0.40	18.0	B	I	M	-

7. DOCUMENTE EMISE CU PRIVIRE LA TERENUL SPATIU VERDE SI CONSTRUCTIILE EXISTENTE: -

Județ: MURES
Localitatea: LUDUS:
Cod SIRUTA: 114729

FISA NR. 7 – Spațiu verde aliniament stradal Mihai Eminescu

1. SCHITA AMPLASAMENTULUI TERENULUI SPATIU VERDE:



2. ADRESA: str. Mihai Eminescu

3. DATE DESPRE TERENUL SPATIU VERDE:

Proprietar/ Detinator spatiu verde	Tip proprietate	Mod de administrare	Categoria de folosinta	Reglementare urbanistica	Suprafata masurata [mp]		Total teren spatiu verde [mp]	Observatii
					Teren exclusiv	Teren indiviziune		
Orasul Ludus	domeniul public	administrare	Spatiu verde cu acces public nelimitat	-	1380.4	0	1380.4	Cod parcela: 351-456

4. DATE PRIVIND CONSTRUCTIILE EXISTENTE PE TERENUL SPATIULUI VERDE: -

5. ECHIPAREA EDILITARA A TERENULUI:

A C t E G T

6. DATE PRIVIND VEGETATIA EXISTENTA PE TERENUL SPATIULUI VERDE:

- Descriere vegetatie: ierboasa, arbustiva, flori;

- Calificarea

degradat		bine ingrijit	
insuficient ingrijit		foarte bine ingrijit	X
suficient ingrijit		excelent ingrijit	

- Arbori existenti: -

7. DOCUMENTE EMISE CU PRIVIRE LA TERENUL SPATIU VERDE SI CONSTRUCTIILE EXISTENTE: -

Județ: MURES
 Localitatea: LUDUS:
 Cod SIRUTA: 114729

FISA NR. 8 – Spațiu verde aliniament stradal bulevard 1 Decembrie

1. SCHITA AMPLASAMENTULUI TERENULUI SPATIU VERDE:-

2. ADRESA: bulevardul 1 Decembrie

3. DATE DESPRE TERENUL SPATIU VERDE:

Proprietar/ Detinator spatiu verde	Tip proprietate	Mod de administrare	ategoria de folosinta	Reglementare urbanistica	Suprafata masurata [mp]		Total teren spatiu verde [mp]	Observatii
					Teren exclusiv	Teren indiviziune		
Orasul Ludus	domeniul public	administrare	Spatiu verde cu acces public nelimitat	-	1734	0	1734	Cod parcela: 467-546, 616, 620, 974-976

4. DATE PRIVIND CONSTRUCTIILE EXISTENTE PE TERENUL SPATIULUI VERDE: -

5. ECHIPAREA EDILITARA A TERENULUI:

A C t E G T

6. DATE PRIVIND VEGETATIA EXISTENTA PE TERENUL SPATIULUI VERDE:

- Descriere vegetatie: ierboasa, arbustiva, lemnoasa, flori;
 Gard viu: 9 ml.

- Calificarea

degradat		bine ingrijit	
insuficient ingrijit		foarte bine ingrijit	X
suficient ingrijit		excelent ingrijit	

- Arbori existenti

Nr. crt.	COD	Specie	Diametru [m]	Inaltime [m]	Vitalitate	Intretinut	Varsta	Risc
1	1026	Tei	0.35	7.5	M	I	M	-
2	1027	Tei	0.35	7.5	B	I	M	-
3	1028	Tei	0.35	7.5	B	I	M	-
4	1029	Tei	0.35	7.5	B	I	M	-

5	1030	Tei	0.35	7.5	B	I	M	-
6	1031	Tei	0.35	7.5	B	I	M	-
7	2262	Tei	0.45	9.0	B	I	M	-
8	2259	Tei	0.60	12.0	B	I	M	-
9	2260	Tei	0.35	10.5	B	I	M	-
10	2261	Tei	0.45	9.0	B	I	M	-
11	2263	Tei	0.60	12.0	B	I	M	-
12	2264	Tei	0.45	9.0	B	I	M	-
13	2265	Tei	0.45	12.0	B	I	M	-
14	2266	Tei	0.45	12.0	B	I	M	-
15	2267	Tuia	0.30	9.0	B	I	M	-
16	2268	Tei	0.60	12.0	B	I	M	-
17	2269	Tuia	0.35	10.5	B	I	M	-
18	2270	Tuia	0.50	12.0	B	I	M	-
19	2271	Tei	0.40	10.5	B	I	M	-
20	2272	Tuia	0.30	9.0	B	I	M	-
21	2273	Piersic ornamentale	0.08	0.8	B	I	T	-
22	2274	Piersic ornamentale	0.20	2.3	B	I	T	-
23	2275	Piersic ornamentale	0.20	2.3	B	I	T	-
24	2276	Piersic ornamentale	0.10	1.5	B	I	T	-
25	2278	Tuia	0.30	3.0	B	I	M	-
26	2277	Tuia	0.40	9.0	B	I	M	-
27	2279	Mar ornamentale	0.10	2.3	B	I	T	-
28	2280	Piersic ornamentale	0.20	2.3	B	I	T	-
29	2281	Piersic ornamentale	0.10	1.5	B	I	T	-
30	2282	Piersic ornamentale	0.15	2.3	B	I	T	-
31	2283	Mar ornamentale	0.10	1.5	B	I	T	-
32	2284	Piersic ornamentale	0.15	2.3	B	I	T	-
33	2285	Tuia	0.30	9.0	B	I	M	-
34	2286	Piersic ornamentale	0.20	2.3	B	I	T	-
35	2290	Piersic ornamentale	0.20	2.3	B	I	T	-
36	2288	Piersic ornamentale	0.20	2.3	B	I	T	-
37	2287	Mar ornamentale	0.10	2.3	B	I	T	-
38	2289	Mar ornamentale	0.10	2.3	B	I	T	-

39	2291	Piersic ornamentale	0.20	2.3	B	I	T	-
40	2292	Mar ornamentale	0.15	1.5	B	I	T	-
41	2293	Piersic ornamentale	0.20	2.3	B	I	T	-
42	2294	Tuia	0.30	6.0	B	I	M	-
43	2295	Tuia	0.35	9.0	B	I	M	-
44	2296	Tuia	0.30	6.0	B	I	M	-
45	2297	Mar ornamentale	0.10	0.8	B	I	T	-
46	2298	Piersic ornamentale	0.20	2.3	B	I	T	-
47	2299	Mar ornamentale	0.10	1.5	B	I	T	-
48	2300	Piersic ornamentale	0.10	2.3	B	I	T	-
49	2301	Mar ornamentale	0.10	1.5	B	I	T	-
50	2302	Piersic ornamentale	0.20	2.3	B	I	T	-
51	2303	Mar ornamentale	0.10	1.5	B	I	T	-
52	2304	Tuia	0.30	9.0	B	I	M	-
53	2305	Tuia	0.30	9.0	B	I	M	-
54	2306	Tuia	0.30	9.0	B	I	M	-
55	2307	Tuia	0.30	9.0	B	I	M	-
56	2308	Tuia	0.30	9.0	B	I	M	-
57	2309	Tuia	0.30	9.0	B	I	M	-
58	2310	Piersic ornamentale	0.15	2.3	B	I	T	-
59	2311	Mar ornamentale	0.10	2.3	B	I	T	-
60	2312	Piersic ornamentale	0.20	2.3	B	I	T	-
61	2313	Mar ornamentale	0.15	2.3	B	I	T	-
62	2314	Piersic ornamentale	0.15	2.3	B	I	T	-
63	2315	Mar ornamentale	0.10	2.3	B	I	T	-
64	2316	Mar ornamentale	0.10	2.3	B	I	T	-
65	2317	Piersic ornamentale	0.10	1.5	B	I	T	-
66	2318	Piersic ornamentale	0.10	1.5	B	I	T	-
67	2319	Tuia	0.25	7.5	B	I	M	-
68	2320	Tuia	0.25	7.5	B	I	M	-
69	2321	Mar ornamentale	0.08	1.5	B	I	T	-
70	2322	Piersic ornamentale	0.20	2.3	B	I	T	-
71	2323	Mar ornamentale	0.08	1.5	B	I	T	-
72	2324	Piersic ornamentale	0.15	1.5	B	I	T	-

73	2325	Piersic ornamental	0.15	2.3	B	I	T	-
74	2326	Mar ornamental	0.10	2.3	B	I	T	-
75	2327	Piersic ornamental	0.20	2.3	B	I	T	-
76	2328	Piersic ornamental	0.15	2.3	B	I	T	-
77	2329	Piersic ornamental	0.15	2.3	B	I	T	-
78	2330	Piersic ornamental	0.10	1.5	B	I	T	-
79	2331	Mar ornamental	0.15	2.3	B	I	T	-
80	2332	Mar ornamental	0.10	1.5	B	I	T	-
81	2333	Piersic ornamental	0.10	1.5	B	I	T	-
82	2334	Mar ornamental	0.10	1.5	B	I	T	-
83	2335	Piersic ornamental	0.20	3.0	B	I	T	-
84	2336	Mar ornamental	0.10	1.5	B	I	T	-
85	2337	Piersic ornamental	0.20	2.3	B	I	T	-
86	2629	Tuia	0.35	7.5	B	I	M	-
87	2630	Tuia	0.30	3.8	B	I	M	-
88	2631	Tuia	0.30	6.0	B	I	M	-
89	2632	Catalpa	0.40	9.0	M	I	B	-
90	2633	Tuia	0.40	6.0	B	I	M	-
91	2634	Tuia	0.30	6.0	B	I	M	-
92	2637	Catalpa	0.45	10.5	B	I	B	-
93	2636	Tuia	0.30	6.0	B	I	M	-
94	2635	Catalpa	0.40	10.5	B	I	B	-
95	2638	Tuia	0.35	7.5	M	I	M	-
96	2639	Catalpa	0.45	12.0	M	I	B	-

7. DOCUMENTE EMISE CU PRIVIRE LA TERENUL SPATIU VERDE SI CONSTRUCTIILE EXISTENTE: -

Județ: MURES
Localitatea: LUDUS:
Cod SIRUTA: 114729

FISA NR. 9 – Spațiu verde aliniamente stradale Recoltei, Topitoriei

1. SCHITA AMPLASAMENTULUI TERENULUI SPATIU VERDE:



2. ADRESA: str. Recoltei, str. Topitoriei

3. DATE DESPRE TERENUL SPATIU VERDE:

Proprietar/ Detinator spatiu verde	Tip proprietate	Mod de administrare	Categoria de folosinta	Reglementare urbanistica	Suprafata masurata [mp]		Total teren spatiu verde [mp]	Observatii
					Teren exclusiv	Teren indiviziune		
Orasul Ludus	domeniul public	administrare	Spatiu verde cu acces public nelimitat	-	206.3	0	206.3	Cod parcela: 907-933

4. DATE PRIVIND CONSTRUCTIILE EXISTENTE PE TERENUL SPATIULUI VERDE: -

5. ECHIPAREA EDILITARA A TERENULUI:

A C t E G T

6. DATE PRIVIND VEGETATIA EXISTENTA PE TERENUL SPATIULUI VERDE:

- Descriere vegetatie: ierboasa, arbustiva, flori;

- Calificarea

degradat		bine ingrijit	
insuficient ingrijit		foarte bine ingrijit	X
suficient ingrijit		excelent ingrijit	

- Arbori existenti:-

7. DOCUMENTE EMISE CU PRIVIRE LA TERENUL SPATIU VERDE SI CONSTRUCTIILE EXISTENTE: -

Județ: MURES
Localitatea: LUDUS:
Cod SIRUTA: 114729

FISA NR. 10 – Spațiu verde aliniamente stradale Baritiu, Vanatorilor

1. SCHITA AMPLASAMENTULUI TERENULUI SPATIU VERDE:



2. ADRESA: str. Baritiu, str. Vanatorilor

3. DATE DESPRE TERENUL SPATIU VERDE:

Proprietar/ Detinator spatiu verde	Tip proprietate	Mod de administrare	Categoria de folosinta	Reglementare urbanistica	Suprafata masurata [mp]		Total teren spatiu verde [mp]	Observatii
					Teren exclusiv	Teren indiviziune		
Orasul Ludus	domeniul public	administrare	Spatiu verde cu acces public nelimitat	-	875.2	0	875.2	Cod parcela: 457-459, 462- 466, 489, 490

4. DATE PRIVIND CONSTRUCTIILE EXISTENTE PE TERENUL SPATIULUI VERDE: -

5. ECHIPAREA EDILITARA A TERENULUI:

A C t E G T

6. DATE PRIVIND VEGETATIA EXISTENTA PE TERENUL SPATIULUI VERDE:

- Descriere vegetatie: ierboasa, arbustiva, lemnoasa, flori;
Gard viu: 107 ml.
- Calificarea

degradat		bine ingrijit	
insuficient ingrijit		foarte bine ingrijit	X
suficient ingrijit		excelent ingrijit	

- Arbori existenti

Nr. crt.	COD	Specie	Diametru [m]	Inaltime [m]	Vitalitate	Intretinut	Varsta	Risc
1	1986	Piersic ornamental	0.10	2.3	B	I	T	-
2	1987	Piersic ornamental	0.10	2.3	B	I	T	-
3	1988	Piersic ornamental	0.08	1.5	B	I	T	-
4	1989	Piersic ornamental	0.08	1.5	B	I	T	-
5	1997	Piersic ornamental	0.10	1.5	B	I	T	-
6	1996	Piersic ornamental	0.15	2.3	B	I	T	-
7	1995	Piersic ornamental	0.15	2.3	B	I	T	-
8	1994	Piersic ornamental	0.20	2.3	B	I	T	-
9	1993	Piersic ornamental	0.10	1.5	B	I	T	-
10	1992	Piersic ornamental	0.15	1.5	B	I	T	-
11	1991	Piersic ornamental	0.15	2.3	B	I	T	-
12	1990	Piersic ornamental	0.20	3.8	B	I	T	-
13	2338	Salcam	0.30	3.0	B	I	M	-
14	2339	Tuia	0.25	4.5	B	I	M	-
15	2340	Salcie	0.25	7.5	B	I	M	-
16	2341	Salcie	0.30	9.0	B	I	M	-

7. DOCUMENTE EMISE CU PRIVIRE LA TERENUL SPATIU VERDE SI CONSTRUCTIILE EXISTENTE: -

Județ: MURES
Localitatea: LUDUS:
Cod SIRUTA: 114729

FISA NR. 11 – Spațiu verde aliniamente stradale Rozelor, Liliacului, Lalelelor, Ciocarliei, Rasaritului

1. SCHITA AMPLASAMENTULUI TERENULUI SPATIU VERDE:



2. ADRESA: str. Rozelor, str. Liliacului, str. Lalelelor, str. Ciocarliei, str. Rasaritului

3. DATE DESPRE TERENUL SPATIU VERDE:

Proprietar/ Detinator spatiu verde	Tip proprietate	Mod de administrare	Categoria de folosinta	Reglementare urbanistica	Suprafata masurata [mp]		Total teren spatiu verde [mp]	Observatii
					Teren exclusiv	Teren indiviziune		
Orasul Ludus	domeniul public	administrare	Spatiu verde cu acces public nelimitat	-	5970	0	5970	Cod parcela: 1-350, 1318

4. DATE PRIVIND CONSTRUCTIILE EXISTENTE PE TERENUL SPATIULUI VERDE: -

5. ECHIPAREA EDILITARA A TERENULUI:

A C t E G T

6. DATE PRIVIND VEGETATIA EXISTENTA PE TERENUL SPATIULUI VERDE:

- Descriere vegetatie: ierboasa, arbustiva, lemnoasa, flori;
- Calificarea

degradat		bine ingrijit	X
insuficient ingrijit		foarte bine ingrijit	X
suficient ingrijit		excelent ingrijit	

- Arbori existenti

Nr. crt.	COD	Specie	Diametru [m]	Inaltime [m]	Vitalitate	Intretinut	Varsta	Risc
1	2188	Otetar	0.20	3.0	B	I	M	-
2	2189	Otetar	0.20	3.0	B	I	M	-
3	2190	Tei	0.30	2.3	B	I	M	-
4	2191	Tei	0.35	4.5	B	I	M	-
5	2192	Tei	0.30	4.5	B	I	M	-
6	2193	Piersic	0.30	6.0	B	I	M	-
7	2194	Piersic	0.25	6.0	B	I	M	-
8	2195	Piersic	0.30	6.0	B	I	M	-
9	2207	Tei	0.30	3.0	B	I	M	-
10	2196	Tei	0.40	4.5	B	I	M	-
11	2198	Tei	0.35	6.0	B	I	M	-
12	2197	Tei	0.45	3.0	B	I	M	-
13	2199	Tei	0.35	6.0	B	I	M	-
14	2200	Tei	0.30	4.5	B	I	M	-
15	2201	Tei	0.45	3.0	B	I	M	-
16	2202	Frasin	0.35	10.5	B	I	M	-
17	2203	Tei	0.30	2.3	B	I	M	-
18	2204	Tei	0.35	3.0	B	I	M	-
19	2205	Tei	0.30	3.0	B	I	M	-
20	2206	Tei	0.30	3.0	B	I	M	-
21	2208	Visin	0.25	4.5	B	I	M	-
22	2209	Prun	0.15	3.0	B	I	T	-

23	2210	Frasin	0.25	9.0	B	I	M	-
24	2211	Prun	0.25	4.5	B	I	M	-
25	2212	Prun	0.20	4.5	B	I	M	-
26	2213	Prun	0.15	3.0	B	I	T	-
27	2214	Piersic	0.10	3.0	B	I	T	-
28	2215	Visin	0.30	6.0	B	I	M	-
29	2216	Visin	0.20	4.5	B	I	M	-
30	2217	Prun	0.15	6.0	B	I	M	-
31	2218	Prun	0.20	6.0	B	I	M	-
32	2219	Prun	0.10	3.0	B	I	T	-
33	2220	Prun	0.20	6.0	B	I	M	-
34	2223	Prun	0.15	4.5	B	I	T	-
35	2222	Prun	0.15	4.5	B	I	T	-
36	2224	Prun	0.15	4.5	B	I	T	-
37	2221	Prun	0.15	4.5	B	I	T	-
38	2225	Prun	0.15	4.5	B	I	T	-
39	2226	Salcam	0.10	7.5	B	I	T	-
40	2227	Salcam	0.10	7.5	B	I	T	-
41	2228	Prun	0.20	3.0	B	I	M	-
42	2229	Prun	0.20	4.5	B	I	M	-
43	2230	Prun	0.15	2.3	B	I	M	-
44	2231	Prun	0.20	3.0	B	I	M	-
45	2232	Prun	0.20	3.0	B	I	M	-
46	2233	Prun	0.10	2.3	B	I	T	-
47	2234	Prun	0.10	2.3	B	I	T	-
48	2235	Molid	0.15	7.5	B	I	M	-
49	2236	Molid	0.15	7.5	B	I	M	-
50	2237	Visin	0.20	4.5	B	I	T	-
51	2238	Visin	0.20	4.5	B	I	T	-
52	2239	Mar	0.20	4.5	B	I	T	-
53	2240	Visin	0.20	4.5	B	I	T	-
54	2241	Visin	0.20	4.5	B	I	T	-
55	2242	Visin	0.20	4.5	B	I	T	-
56	2243	Visin	0.20	4.5	B	I	T	-

57	2249	Corcodus	0.15	6.0	B	I	T	-
58	2248	Corcodus	0.15	6.0	B	I	T	-
59	2244	Visin	0.25	6.0	B	I	M	-
60	2247	Prun	0.25	7.5	B	I	M	-
61	2246	Corcodus	0.25	7.5	B	I	M	-
62	2245	Prun	0.25	7.5	M	I	M	-
63	2250	Prun	0.20	7.5	B	I	M	-
64	2251	Prun	0.15	6.0	B	I	M	-
65	2252	Corcodus	0.30	7.5	B	I	M	-
66	2253	Prun	0.25	9.0	B	I	M	-
67	2254	Prun	0.10	4.5	B	I	T	-
68	2255	Visin	0.20	4.5	B	I	T	-
69	2256	Prun	0.15	3.0	B	I	T	-
70	2257	Mar	0.20	4.5	M	I	M	-
71	2258	Prun	0.25	6.0	B	I	M	-
72	2514	Prun	0.10	3.0	M	NI	T	-
73	2513	Prun	0.10	1.5	M	NI	T	-
74	2515	Prun	0.25	4.5	M	NI	M	-
75	2516	Prun	0.20	4.5	M	NI	M	-
76	2517	Prun	0.20	3.0	M	NI	M	-
77	2518	Prun	0.15	3.0	M	NI	M	-
78	2519	Piersic	0.10	2.3	M	NI	T	-
79	2520	Nuc	0.20	4.5	M	NI	T	-
80	2521	Cais	0.10	2.3	B	I	T	-
81	2522	Prun	0.10	2.3	B	I	T	-
82	2523	Prun	0.15	3.0	M	I	T	-
83	2524	Visin	0.10	2.3	M	I	T	-
84	2525	Visin	0.10	2.3	M	I	T	-
85	2526	Prun	0.20	3.0	M	I	T	-
86	2528	Prun	0.20	4.5	M	I	M	-
87	2527	Prun	0.30	4.5	M	I	M	-
88	2529	Prun	0.15	3.0	M	I	T	-
89	2530	Prun	0.20	2.3	B	I	T	-
90	2531	Prun	0.15	2.3	B	I	T	-

91	2532	Prun	0.10	3.0	B	I	T	-
92	2533	Prun	0.10	3.0	B	I	T	-
93	2534	Prun	0.08	1.5	B	I	T	-
94	2535	Prun	0.08	1.5	B	I	T	-
95	2536	Prun	0.20	3.0	B	I	T	-
96	2537	Tuia	0.10	2.3	B	I	T	-
97	2538	Tuia	0.10	2.3	B	I	T	-
98	2540	Tuia	0.10	1.5	B	I	T	-
99	2539	Tuia	0.10	2.3	B	I	T	-
100	2541	Visin	0.10	2.3	B	I	T	-
101	2544	Tuia	0.20	2.3	B	I	M	-
102	2543	Tuia	0.20	2.3	B	I	M	-
103	2542	Tuia	0.20	2.3	B	I	M	-
104	2545	Tuia	0.20	2.3	B	I	M	-
105	2546	Tuia	0.20	2.3	B	I	M	-
106	2547	Tuia	0.20	2.3	B	I	M	-
107	2548	Visin	0.10	1.5	B	I	T	-
108	2551	Tuia	0.10	1.5	B	I	T	-
109	2549	Tuia	0.20	1.5	B	I	T	-
110	2550	Otetar	0.20	1.5	B	I	T	-
111	2552	Tuia	0.15	2.3	B	I	T	-
112	2553	Tuia	0.15	2.3	B	I	T	-
113	2554	Tuia	0.15	2.3	B	I	T	-
114	2555	Tuia	0.15	1.5	B	I	T	-
115	2556	Tuia	0.15	1.5	B	I	T	-
116	2557	Tuia	0.15	1.5	B	I	T	-
117	2558	Tuia	0.20	2.3	B	I	M	-
118	2559	Tuia	0.20	2.3	B	I	M	-
119	2560	Tuia	0.20	2.3	B	I	M	-
120	2561	Otetar	0.10	2.3	B	I	T	-
121	2562	Prun	0.10	2.3	M	I	T	-
122	2563	Prun	0.20	4.5	M	I	M	-
123	2564	Prun	0.08	1.5	M	I	T	-
124	2565	Prun	0.10	2.3	M	I	T	-

125	2566	Prun	0.25	6.0	M	I	M	-
126	2567	Prun	0.25	6.0	M	I	M	-
127	2571	Prun	0.30	6.0	M	I	M	-
128	2568	Prun	0.20	6.0	M	I	M	-
129	2569	Prun	0.30	9.0	M	I	M	-
130	2570	Nuc	0.40	6.0	M	I	M	-
131	2572	Prun	0.15	3.0	M	I	T	-
132	2573	Prun	0.10	1.5	M	I	T	-
133	2574	Prun	0.15	3.8	M	I	T	-
134	2575	Prun	0.10	1.5	M	I	T	-
135	2576	Prun	0.08	0.8	B	NI	T	-
136	2577	Prun	0.15	2.3	B	NI	T	-
137	2578	Prun	0.09	1.5	B	NI	T	-
138	2579	Tuia	0.20	1.5	B	NI	T	-
139	2580	Tuia	0.20	1.5	B	NI	T	-
140	2581	Tuia	0.20	1.5	B	NI	T	-
141	2582	Molid	0.20	3.0	B	NI	T	-
142	2583	Prun	0.15	2.3	B	NI	T	-
143	2584	Prun	0.10	1.5	B	NI	T	-
144	2585	Prun	0.10	1.5	B	NI	T	-
145	2586	Prun	0.10	2.3	B	NI	T	-
146	2587	Prun	0.15	2.3	B	NI	T	-
147	2588	Prun	0.08	2.3	B	NI	T	-
148	2589	Prun	0.10	2.3	B	NI	T	-
149	2590	Plop	0.35	9.0	B	NI	M	-
150	2592	Otetar	0.08	0.8	B	I	T	-
151	2591	Otetar	0.10	1.5	B	I	T	-
152	2596	Tuia	0.10	1.5	B	I	T	-
153	2595	Tuia	0.10	1.5	B	I	T	-
154	2594	Tuia	0.10	2.3	B	I	T	-
155	2593	Tuia	0.10	2.3	B	I	T	-
156	2597	Otetar	0.25	3.0	B	I	T	-
157	2598	Plop	0.30	7.5	B	I	M	-
158	2601	Salcam	0.10	3.0	B	I	T	-

159	2599	Salcam	0.15	4.5	B	I	T	-
160	2600	Salcam	0.10	4.5	B	I	T	-
161	2602	Salcam	0.35	3.8	M	I	M	-
162	2603	Piersic	0.10	1.5	B	I	T	-
163	2604	Prun	0.15	2.3	M	I	T	-
164	2605	Prun	0.10	1.5	M	I	T	-
165	2606	Prun	0.30	3.8	M	I	M	-
166	2607	Salcam	0.20	3.8	B	I	T	-
167	2608	Salcam	0.20	3.8	B	I	T	-
168	2609	Salcam	0.20	3.8	B	I	T	-
169	2610	Salcam	0.20	3.8	B	I	T	-
170	2611	Tuia	0.20	3.8	B	I	M	-
171	2612	Tuia	0.30	3.8	B	I	M	-
172	2613	Tei	0.25	4.5	B	I	T	-
173	2614	Nuc	0.10	1.5	B	I	T	-
174	2615	Salcam	0.15	4.5	B	I	T	-
175	2616	Salcam	0.10	4.5	B	I	T	-
176	2617	Salcam	0.15	4.5	B	I	T	-
177	2618	Corcodus	0.30	4.5	B	I	M	-
178	2619	Corcodus	0.30	4.5	B	I	M	-
179	2620	Corcodus	0.10	3.0	B	I	T	-
180	2621	Corcodus	0.20	3.0	B	I	T	-
181	2622	Corcodus	0.20	3.0	B	I	T	-
182	2623	Corcodus	0.20	4.5	B	I	M	-
183	2624	Corcodus	0.10	2.3	B	I	T	-
184	2625	Prun	0.15	1.5	B	I	T	-
185	2626	Prun	0.25	3.8	B	I	M	-
186	2627	Visin	0.10	1.5	B	I	T	-
187	2628	Prun	0.10	1.5	B	I	T	-

7. DOCUMENTE EMISE CU PRIVIRE LA TERENUL SPATIU VERDE SI CONSTRUCTIILE EXISTENTE: -

Județ: MURES
 Localitatea: LUDUS:
 Cod SIRUTA: 114729

**FISA NR. 12 – Spațiu verde aliniamente stradale Policlinicii, Crinului,
 Ghiocelor, Zorilor, Libertatii, Ioan Vladut, Parcului**

1. SCHITA AMPLASAMENTULUI TERENULUI SPATIU VERDE: -

2. ADRESA: str. Policlinicii, str. Crinului, str. Ghiocelor, str. Zorilor, str. Libertatii, str. Ioan Vladut, aleea Parcului

3. DATE DESPRE TERENUL SPATIU VERDE:

Proprietar/ Detinator spatiu verde	Tip proprietate	Mod de administrare	Categoria de folosinta	Reglementare urbanistica	Suprafata masurata [mp]		Total teren spatiu verde [mp]	Observatii
					Teren exclusiv	Teren indiviziune		
Orasul Ludus	domeniul public	administrare	Spatiu verde cu acces public nelimitat	-	6300	0	6300	Cod parcela: 643-906, 934- 950, 1281

4. DATE PRIVIND CONSTRUCTIILE EXISTENTE PE TERENUL SPATIULUI VERDE: -

5. ECHIPAREA EDILITARA A TERENULUI:

A C t E G T

6. DATE PRIVIND VEGETATIA EXISTENTA PE TERENUL SPATIULUI VERDE:

- Descriere vegetatie: ierboasa, arbustiva, lemnoasa, flori;

- Calificarea

degradat		bine ingrijit	X
insuficient ingrijit		foarte bine ingrijit	X
suficient ingrijit		excelent ingrijit	

- Arbori existenti

Nr. crt.	COD	Specie	Diametru [m]	Inaltime [m]	Vitalitate	Intretinut	Varsta	Risc
1	2057	Larice	0.30	10.50	B	I	M	-
2	2058	Visin	0.30	6.00	B	I	M	-
3	2059	Nuc	0.30	9.00	B	I	M	-

4	2164	Prun	0.08	1.50	B	I	T	-
5	2162	Prun	0.15	3.00	B	I	M	-
6	2060	Prun	0.10	1.50	B	I	T	-
7	2061	Prun	0.30	6.00	B	I	M	-
8	2062	Prun	0.30	6.00	B	I	M	-
9	2063	Corcodus	0.35	7.50	B	I	M	-
10	2064	Visin	0.25	4.50	B	I	T	-
11	2065	Prun	0.15	6.00	B	I	T	-
12	2066	Prun	0.15	6.00	B	I	T	-
13	2067	Prun	0.08	0.80	B	I	T	-
14	2068	Prun	0.08	0.80	B	I	T	-
15	2069	Prun	0.08	0.80	B	I	T	-
16	2070	Prun	0.20	6.00	B	I	T	-
17	2071	Mar	0.20	4.50	B	I	T	-
18	2072	Prun	0.20	6.00	B	I	T	-
19	2073	Prun	0.20	4.50	B	I	T	-
20	2074	Prun	0.10	3.00	B	I	T	-
21	2075	Prun	0.08	1.50	B	I	T	-
22	2076	Prun	0.08	0.80	B	I	T	-
23	2077	Prun	0.08	1.50	B	I	T	-
24	2078	Prun	0.08	1.50	B	I	T	-
25	2079	Otetar	0.10	1.50	B	I	T	-
26	2080	Frasin	0.20	6.00	B	I	T	-
27	2081	Corcodus	0.25	4.50	B	I	M	-
28	2086	Prun	0.10	3.00	B	I	T	-
29	2082	Corcodus	0.10	4.50	B	I	T	-
30	2084	Mar	0.20	4.50	B	I	T	-
31	2085	Mar	0.20	4.50	B	I	T	-
32	2083	Corcodus	0.20	4.50	B	I	T	-
33	2092	Tei	0.10	3.00	B	I	T	-
34	2091	Tei	0.25	6.00	B	I	M	-
35	2090	Tei	0.30	6.00	B	I	M	-
36	2089	Piersic	0.30	6.00	B	I	M	-
37	2088	Piersic	0.30	6.00	B	I	M	-

38	2087	Piersic	0.30	6.00	B	I	M	-
39	2093	Tuia	0.15	4.50	B	I	M	-
40	2094	Malin	0.30	7.50	B	I	M	-
41	2095	Malin	0.25	7.50	B	I	M	-
42	2096	Malin	0.25	7.50	B	I	M	-
43	2097	Malin	0.20	6.00	B	I	M	-
44	2100	Otetar	0.15	1.50	B	I	T	-
45	2099	Otetar	0.10	1.50	B	I	T	-
46	2098	Otetar	0.20	4.50	B	I	T	-
47	2101	Otetar	0.10	1.50	B	I	T	-
48	2102	Tei	0.35	4.50	B	I	M	-
49	2103	Tei	0.30	4.50	B	I	M	-
50	2014	Tuia	0.40	12.00	B	I	M	-
51	2105	Mar	0.20	4.50	M	I	M	-
52	2106	Otetar	0.10	1.50	B	I	T	-
53	2111	Otetar	0.15	3.00	B	I	T	-
54	2107	Otetar	0.15	3.00	B	I	T	-
55	2109	Otetar	0.20	3.00	B	I	T	-
56	2110	Otetar	0.20	3.00	B	I	T	-
57	2108	Otetar	0.10	2.30	B	I	T	-
58	2112	Otetar	0.10	1.50	B	I	T	-
59	2113	Tuia	0.30	7.50	B	I	M	-
60	2114	Magnolia	0.30	6.00	B	I	M	-
61	2116	Artar	0.15	3.00	B	I	T	-
62	2115	Artar	0.15	3.00	B	I	T	-
63	2119	Otetar	0.10	2.30	B	I	T	-
64	2118	Otetar	0.10	0.80	B	I	T	-
65	2117	Otetar	0.10	0.80	B	I	T	-
66	2120	Molid	0.30	6.00	M	I	M	-
67	2124	Prun	0.25	3.00	B	I	M	-
68	2123	Prun	0.25	3.00	B	I	M	-
69	2122	Prun	0.25	3.00	B	I	M	-
70	2121	Prun	0.25	3.00	B	I	M	-
71	2125	Prun	0.25	6.00	B	I	M	-

72	2126	Otetar	0.10	2.30	B	I	T	-
73	2130	Corcodus	0.30	6.00	B	I	M	-
74	2129	Tei	0.35	4.50	B	I	M	-
75	2128	Tei	0.35	4.50	B	I	M	-
76	2127	Tei	0.35	4.50	B	I	M	-
77	2131	Corcodus	0.30	6.00	B	I	M	-
78	2134	Tei	0.25	4.50	B	I	M	-
79	2133	Prun	0.15	4.50	B	I	M	-
80	2132	Prun	0.30	7.50	B	I	M	-
81	2137	Prun	0.25	6.00	B	I	M	-
82	2136	Tei	0.35	6.00	B	I	M	-
83	2135	Tei	0.30	4.50	B	I	M	-
84	2139	Salcie	0.20	4.50	B	I	M	-
85	2138	Salcie	0.20	4.50	B	I	M	-
86	2140	Corcodus	0.30	4.50	B	I	M	-
87	2143	Molid	0.10	1.50	B	I	T	-
88	2142	Plop	0.08	4.50	B	I	T	-
89	2141	Plop	0.08	4.50	B	I	T	-
90	2144	Plop	0.08	3.00	B	I	T	-
91	2145	Plop	0.08	3.00	B	I	T	-
92	2146	Ienupar	0.10	0.80	B	I	T	-
93	2147	Frasin	0.10	4.50	B	I	T	-
94	2148	Plop	0.08	3.00	B	I	T	-
95	2149	Plop	0.08	3.80	B	I	T	-
96	2152	Artar	0.20	6.00	B	I	T	-
97	2150	Tuia	0.15	3.00	B	I	M	-
98	2151	Tuia	0.15	3.00	B	I	M	-
99	2153	Prun	0.35	4.50	B	I	M	-
100	2154	Prun	0.08	0.80	B	I	T	-
101	2155	Prun	0.25	3.00	B	I	M	-
102	2156	Prun	0.35	4.50	M	I	M	-
103	2157	Visin	0.35	6.00	B	I	M	-
104	2158	Visin	0.08	1.50	B	I	T	-
105	2159	Otetar	0.25	6.00	B	I	M	-

106	2160	Otetar	0.20	6.00	B	I	M	-
107	2161	Prun	0.25	6.00	B	I	M	-
108	2163	Prun	0.20	4.50	B	I	M	-
109	2165	Prun	0.08	1.50	B	I	T	-
110	2168	Otetar fals	0.40	7.50	B	I	M	-
111	2167	Otetar fals	0.40	7.50	B	I	M	-
112	2169	Tuia	0.08	0.30	B	I	T	-
113	2170	Tuia	0.10	2.30	B	I	T	-
114	2171	Tuia	0.10	2.30	B	I	T	-
115	2177	Tuia	0.08	0.80	B	I	T	-
116	2178	Tuia	0.08	0.80	B	I	T	-
117	2172	Tuia	0.08	0.80	B	I	T	-
118	2173	Tuia	0.10	2.30	B	I	T	-
119	2174	Tuia	0.10	3.80	B	I	T	-
120	2175	Tuia	0.10	3.00	B	I	T	-
121	2176	Tuia	0.10	3.00	B	I	T	-
122	2179	Salcie	0.20	3.00	B	I	T	-
123	2180	Prun	0.35	6.00	M	I	M	-
124	2181	Prun	0.30	6.00	M	I	M	-
125	2182	Prun	0.15	6.00	M	I	T	-
126	2183	Mar	0.30	7.50	B	I	M	-
127	2186	Ienupar	0.10	2.30	B	I	T	-
128	2185	Prun	0.30	4.50	B	I	M	-
129	2184	Visin	0.30	7.50	B	I	M	-
130	2187	Visin	0.35	7.50	B	I	M	-

7. DOCUMENTE EMISE CU PRIVIRE LA TERENUL SPATIU VERDE SI CONSTRUCTIILE EXISTENTE: -

Județ: MURES
Localitatea: LUDUS:
Cod SIRUTA: 114729

FISA NR. 13 – Spațiu verde Parcul Tineretului

1. SCHITA AMPLASAMENTULUI TERENULUI:



2. ADRESA: Bulevardul 1 Decembrie 1918

3. DATE DESPRE TEREN:

Proprietar/ D tinator spatiu verde	Tip proprietate	Mod de administrare	Categoria de folosinta	Reglementare urbanistica	Suprafata masurata [mp]		Total teren spatiu verde [mp]	Observatii
					Teren exclusiv	Teren indiviziune		
Orasul Ludus	domeniul public	administrare	Spatiu verde cu acces public nelimitat	Pozitia nr. 36 din Inventarul bunurilor care apartin domeniului public al orasului Ludus	22792	0	22792	Cod parcela: 1323-1350

4. DATE PRIVIND CONSTRUCTIILE EXISTENTE PE TEREN:

5. ECHIPAREA EDILITARA A TERENULUI:

A C t E G T

6. DATE PRIVIND VEGETATIA EXISTENTA PE TEREN:

- Descriere vegetatie: ierboasa, arbustiva, lemnoasa;

- Calificarea

degradat		bine ingrijit	
insuficient ingrijit		foarte bine ingrijit	X
suficient ingrijit		excelent ingrijit	

- Arbori existenti

Nr.crt	COD	Specie	Diametru	Inaltime	Vitalitate	Intretinut	Varsta	Risc
1	2642	Artar	80	12.0	B	I	B	-
2	2643	Artar	10	3.0	B	I	T	-
3	2644	Tei	80	12.0	D	I	B	uscare
4	2645	Artar	10	3.0	B	I	T	-
5	2646	Tei	60	7.0	B	I	M	-
6	2647	Tei	40	9.0	B	I	M	-
7	2648	Artar	10	3.0	B	I	T	-
8	2649	Tei	50	9.0	B	I	M	-
9	2650	Artar	10	9.0	B	I	M	-
10	2651	Artar	10	9.0	B	I	M	-
11	2652	Artar	70	10.0	B	I	M	-
12	2653	Otetar fals	8	3.0	B	I	T	-
13	2654	Otetar fals	8	3.0	B	I	T	-
14	2655	Tei	80	9.0	B	I	B	-
15	2656	Scorus de munte	10	3.0	B	I	T	-
16	2657	Visin	20	6.0	D	I	M	uscare
17	2658	Visin	25	7.0	B	I	M	-
18	2659	Otetar fals	8	3.0	B	I	T	-
19	2660	Salcam	30	10.0	M	I	M	-
20	2661	Salcie	120	10.0	M	I	B	-
21	2662	Otetar fals	8	3.0	B	I	T	-
22	2663	Nuc	60	10.0	B	I	M	-
23	2664	Castan	80	10.0	B	I	B	-
24	2665	Nuc	50	10.0	B	I	M	-
25	2666	Castan	50	10.0	B	I	M	-
26	2667	Tei	40	8.0	B	I	M	-
27	2668	Nuc	40	7.0	D	I	M	uscare

28	2669	Castan	40	10.0	M	I	M	-
29	2670	Tei	10	3.0	D	I	T	uscare
30	2671	Tei	10	3.0	M	I	T	-
31	2672	Tei	10	3.0	D	I	T	uscare
32	2673	Artar	15	5.0	B	I	T	-
33	2674	Artar	20	5.0	B	I	T	-
34	2675	Frasin	8	3.0	M	I	T	-
35	2676	Frasin	8	3.0	D	I	T	uscare
36	2677	Tei	8	3.0	D	I	T	uscare
37	2678	Salcam	8	3.0	M	I	T	-
38	2679	Salcam	8	3.0	D	I	T	-
39	2680	Frasin	8	3.0	B	I	T	-
40	2681	Salcam	8	3.0	B	I	T	-
41	2682	Salcam	8	3.0	B	I	T	-
42	2683	Glicina japoneza	3	1.5	B	I	T	-
43	2684	Glicina japoneza	3	1.5	B	I	T	-
44	2685	Glicina japoneza	3	1.5	B	I	T	-
45	2686	Salcam	10	4.0	B	I	T	-
46	2687	Artar	10	4.0	B	I	T	-
47	2688	Artar	10	4.0	B	I	T	-
48	2689	Artar	10	4.0	B	I	T	-
49	2690	Artar	10	4.0	B	I	T	-
50	2691	Mesteacan	30	5.0	B	I	T	-
51	2692	Salcam	10	4.0	M	I	T	-
52	2693	Dud	40	7.0	M	I	M	-
53	2694	Dud	60	7.0	M	I	M	-
54	2695	Tei	8	4.0	M	I	T	-
55	2696	Corcodus	40	4.0	D	I	M	uscare
56	2697	Corcodus	40	5.0	M	I	M	-
57	2698	Nuc	25	6.0	M	I	M	-
58	2699	Nuc	40	7.0	B	I	M	-
59	2700	Salcam	8	4.0	M	I	T	-
60	2701	Artar	10	4.0	M	I	T	-
61	2702	Nuc	40	7.0	M	I	M	-

62	2703	Artar	8	4.0	B	I	T	-
63	2704	Artar	8	4.0	B	I	T	-
64	2705	Artar	8	4.0	B	I	T	-
65	2706	Artar	8	4.0	B	I	T	-
66	2707	Artar	8	4.0	B	I	T	-
67	2708	Nuc	25	6.0	M	I	M	-
68	2709	Nuc	25	6.0	M	I	M	-
69	2710	Nuc	20	6.0	M	I	M	-
70	2711	Mar	40	5.0	D	I	M	uscare
71	2712	Salcie	150	10.0	M	I	B	-
72	2713	Otetar fals	20	5.0	B	I	T	-
73	2714	Otetar fals	20	5.0	B	I	T	-
74	2715	Otetar fals	30	5.0	B	I	T	-
75	2716	Otetar fals	20	5.0	B	I	T	-
76	2717	Otetar fals	70	8.0	M	I	M	-
77	2718	Mesteacan	8	3.0	M	I	T	-
78	2719	Mesteacan	8	3.0	M	I	T	-
79	2720	Mesteacan	8	3.0	M	I	T	-
80	2721	Artar	50	12.0	M	I	B	-
81	2722	Artar	40	8.0	M	I	M	-
82	2723	Artar	8	3.0	M	I	T	-
83	2724	Otetar fals	70	12.0	M	I	B	-
84	2725	Mesteacan	8	4.0	M	I	T	-
85	2726	Mesteacan	8	4.0	M	I	T	-
86	2727	Mesteacan	8	4.0	M	I	T	-
87	2728	Mesteacan	8	4.0	M	I	T	-
88	2729	Mesteacan	10	4.0	D	I	T	uscare
89	2730	Salcam	8	4.0	M	I	T	-
90	2731	Castan	90	10.0	M	I	M	-
91	2732	Salcam	120	10.0	D	I	B	uscare
92	2733	Frasin	8	3.0	D	I	T	uscare
93	2734	Salcam	50	7.0	D	I	M	-
94	2735	Artar	10	4.0	M	I	T	-
95	2736	Artar	50	10.0	M	I	B	-

96	2737	Frasin	8	3.0	M	I	T	-
97	2738	Tei	10	3.0	M	I	T	-
98	2739	Frasin	70	15.0	M	I	B	-
99	2740	Castan	70	12.0	M	I	B	-
100	2741	Castan	60	10.0	D	I	B	uscare
101	2742	Artar	10	4.0	M	I	T	-
102	2743	Salcam	60	12.0	D	I	B	uscare
103	2744	Salcam	30	10.0	M	I	M	-
104	2745	Salcam	30	10.0	M	I	M	-
105	2746	Salcam	50	10.0	M	I	M	-
106	2747	Artar	50	10.0	M	I	M	-
107	2748	Scorus de munte	10	3.0	B	I	T	-
108	2749	Artar	50	10.0	M	I	B	-
109	2750	Artar	8	4.0	B	I	T	-
110	2751	Artar	10	4.0	M	I	T	-
111	2752	Scorus de munte	10	4.0	B	I	T	-
112	2753	Artar	10	4.0	M	I	T	-
113	2754	Nuc	30	7.0	M	I	M	-
114	2755	Salcam	10	4.0	B	I	T	-
115	2756	Salcam	10	4.0	B	I	T	-
116	2757	Nuc	40	7.0	M	I	M	-
117	2758	Salcam	10	4.0	B	I	T	-
118	2759	Artar	10	4.0	M	I	T	-
119	2760	Salcam	120	12.0	M	I	B	-
120	2761	Salcam	100	12.0	M	I	B	-
121	2762	Artar american	100	10.0	M	I	B	-
122	2763	Tei	10	4.0	D	I	T	uscare
123	2764	Artar	50	12.0	M	I	M	-
124	2765	Artar	40	12.0	M	I	M	-
125	2766	Artar	15	4.0	M	I	T	-
126	2767	Artar american	110	12.0	M	I	B	-
127	2768	Salcam	10	4.0	M	I	T	-
128	2769	Tei	80	10.0	M	I	B	-
129	2770	Tei	10	4.0	D	I	T	uscare

130	2771	Otetar fals	10	4.0	B	I	T	-
131	2772	Salcam	10	4.0	B	I	T	-
132	2773	Artar	10	4.0	B	I	T	-
133	2774	Otetar fals	10	4.0	B	I	T	-
134	2775	Salcam	120	12.0	M	I	B	-
135	2776	Artar	10	4.0	M	I	T	-
136	2777	Tei	100	10.0	M	I	B	-
137	2778	Artar	60	10.0	M	I	M	-
138	2779	Frasin	110	15.0	M	I	B	-
139	2780	Salcam	120	15.0	M	I	B	-
140	2781	Salcam	80	12.0	D	I	B	uscare
141	2782	Artar	10	4.0	M	I	T	-
142	2783	Castan	100	7.0	M	I	B	-
143	2784	Salcam	10	4.0	M	I	T	-
144	2785	Salcam	10	4.0	M	I	T	-
145	2786	Artar	10	4.0	B	I	T	-
146	2787	Salcam	10	6.0	B	I	T	-
147	2788	Otetar fals	10	4.0	B	I	T	-
148	2789	Plop	50	15.0	B	I	M	-
149	2790	Mesteacan	15	5.0	M	I	T	-
150	2791	Mesteacan	15	5.0	M	I	T	-
151	2792	Mesteacan	15	5.0	M	I	T	-
152	2793	Artar american	50	7.0	B	I	M	-
153	2794	Artar american	30	6.0	M	I	M	-
154	2795	Visin	30	5.0	D	I	M	uscare
155	2796	Otetar fals	10	4.0	B	I	T	-
156	2797	Salcam	30	12.0	M	I	M	-
157	2798	Salcam	10	5.0	B	I	M	-
158	2799	Salcam	80	12.0	M	I	B	-
159	2800	Salcam	10	5.0	B	I	T	-
160	2801	Salcam	10	4.0	B	I	T	-
161	2802	Salcam	10	4.0	B	I	T	-
162	2803	Artar	10	4.0	B	I	T	-
163	2804	Otetar fals	10	4.0	B	I	T	-

164	2805	Salcam	10	4.0	B	I	T	-
165	2806	Salcam	10	4.0	B	I	T	-
166	2807	Tei	40	6.0	M	I	M	-
167	2808	Tei	30	6.0	D	I	M	uscare
168	2809	Artar	10	4.0	M	I	T	-
169	2810	Salcam	110	12.0	M	I	B	-
170	2811	Artar	80	12.0	M	I	B	-
171	2812	Artar american	50	7.0	M	I	M	-
172	2813	Frasin	100	12.0	M	I	B	-
173	2814	Salcam	10	4.0	B	I	T	-
174	2815	Artar	10	4.0	B	I	T	-
175	2816	Tei	80	10.0	D	I	B	uscare
176	2817	Tei	80	10.0	D	I	B	uscare
177	2818	Frasin	110	10.0	D	I	B	uscare
178	2819	Tei	80	10.0	D	I	B	uscare
179	2820	Frasin	120	9.0	M	I	B	-
180	2821	Castan	90	10.0	M	I	B	-
181	2822	Castan	80	10.0	M	I	B	-
182	2823	Artar	110	10.0	D	I	B	uscare
183	2824	Artar	70	10.0	M	I	B	-
184	2825	Artar	80	10.0	M	I	B	-
185	2826	Artar	10	4.0	M	I	T	-
186	2827	Artar	70	10.0	D	I	B	uscare
187	2828	Castan	70	10.0	M	I	B	-
188	2829	Artar	10	4.0	M	I	T	-
189	2830	Artar	80	8.0	M	I	B	-
190	2831	Artar	12	12.0	M	I	T	-
191	2832	Tei	10	3.0	B	I	T	-
192	2833	Tei	10	3.0	B	I	T	-
193	2834	Artar	10	3.0	B	I	T	-
194	2835	Tei	10	3.0	B	I	T	-
195	2836	Tei	10	3.0	B	I	T	-

7. DOCUMENTE EMISE CU PRIVIRE LA TEREN SI CONSTRUCTIILE EXISTENTE: -

Județ: MURES
Localitatea: LUDUS:
Cod SIRUTA: 114729

FISA NR. 14 – Spațiu verde Parc Casa de Cultura

1. SCHITA AMPLASAMENTULUI TERENULUI SPATIU VERDE:



2. ADRESA: Bulevardul 1 Decembrie 1918

3. DATE DESPRE TERENUL SPATIU VERDE:

Proprietate / Detinator spatiu verde	Tip proprietate	Mod de administrare	Categoria de folosinta	Reglementare urbanistica	Suprafata masurata [mp]		Total teren spatiu verde [mp]	Observatii
					Teren exclusiv	Teren indiviziune		
Orasul Ludus	domeniul public	administrare	Spatiu verde cu acces public nelimitat	Pozitia nr. 35 din Inventarul bunurilor care apartin domeniului public al orasului Ludus	1779.3	0	1779.3	Cod parcela:491- 494, 601-604

4. DATE PRIVIND CONSTRUCTIILE EXISTENTE PE TERENUL SPATIULUI VERDE: -

5. ECHIPAREA EDILITARA A TERENULUI:

[X] A [X] C [] t [X] E [] G [] T

6. DATE PRIVIND VEGETATIA EXISTENTA PE TERENUL SPATIULUI VERDE:

- Descriere vegetatie: ierboasa, arbustiva, lemnoasa, flori;
- Calificarea

degradat		bine ingrijit	
insuficient ingrijit		foarte bine ingrijit	X
suficient ingrijit		excelent ingrijit	

- Arbori existenti

Nr. crt.	COD	Specie	Diametru [m]	Inaltime [m]	Vitalitate	Intretinut	Varsta	Risc
1	1796	Tei	0.60	15.0	B	I	M	-
2	1797	Frasin	0.45	12.0	B	I	M	-
3	1798	Tei	0.60	15.0	B	I	M	-
4	1799	Frasin	0.50	15.0	B	I	M	-
5	1800	Tei	0.55	13.5	B	I	M	-
6	1801	Tuia	0.45	13.5	B	I	M	-
7	1802	Platan	0.10	3.8	B	I	T	-
8	1803	Platan	0.15	3.8	B	I	T	-
9	1804	Platan	0.20	3.8	B	I	T	-
10	1805	Platan	0.20	3.8	B	I	T	-
11	1806	Artar	0.10	3.8	B	I	T	-
12	1807	Platan	0.20	3.8	B	I	T	-
13	1808	Platan	0.15	3.8	B	I	T	-
14	1809	Platan	0.15	3.8	B	I	T	-
15	1810	Platan	0.20	3.8	B	I	T	-
16	1811	Platan	0.10	3.8	B	I	T	-
17	1812	Platan	0.10	3.8	B	I	T	-
18	1813	Platan	0.10	3.8	B	I	T	-
19	1816	Platan	0.20	3.8	B	I	T	-
20	1814	Frasin	0.55	15.0	B	I	M	-
21	1815	Dud	0.45	12.0	D	I	M	uscare

22	1817	Platan	0.15	3.8	B	I	T	-
23	1820	Frasin	0.60	15.0	B	I	M	-
24	1821	Frasin	0.60	15.0	B	I	M	-
25	1818	Platan	0.10	3.8	B	I	T	-
26	1819	Platan	0.10	3.8	B	I	T	-
27	1822	Platan	0.15	3.8	B	I	T	-
28	1823	Artar	0.15	3.8	B	I	T	-
29	1828	Platan	0.20	3.8	B	I	T	-
30	1830	Frasin	0.50	13.5	B	I	M	-
31	1824	Artar	0.10	3.8	B	I	T	-
32	1829	Platan	0.15	3.8	B	I	T	-
33	1832	Frasin	0.45	13.5	B	I	M	-
34	1825	Artar	0.10	3.0	B	I	T	-
35	1831	Frasin	0.50	13.5	B	I	M	-
36	1826	Artar	0.15	3.8	B	I	T	-
37	1833	Larice	0.35	13.5	B	I	M	-
38	1827	Artar	0.15	3.8	B	I	T	-
39	1835	Artar	0.15	3.8	B	I	T	-
40	1837	Corcodus ornamental	0.25	4.5	B	I	T	-
41	1836	Artar	0.08	1.5	B	I	T	-
42	1840	Platan	0.20	3.8	B	I	T	-
43	1838	Corcodus ornamental	0.25	4.5	B	I	T	-
44	1839	Corcodus ornamental	0.25	4.5	B	I	T	-
45	1842	Frasin	0.35	10.5	B	I	M	-
46	1841	Platan	0.20	3.8	B	I	T	-
47	1834	Larice	0.40	15.0	B	I	M	-

7. DOCUMENTE EMISE CU PRIVIRE LA TERENUL SPATIU VERDE SI CONSTRUCTIILE EXISTENTE: -

Județ: MURES
Localitatea: LUDUS:
Cod SIRUTA: 114729

FISA NR. 15 – Spațiu verde Parc Primarie

1. SCHITA AMPLASAMENTULUI TERENULUI SPATIU VERDE:



2. **ADRESA:** Bulevardul 1 Decembrie 1918

3. DATE DESPRE TERENUL SPATIU VERDE:

Proprietar/ Detinator spatiu verde	Tip proprietate	Mod de administrare	Categoria de folosinta	Reglementare urbanistica	Suprafata masurata [mp]		Total teren spatiu verde [mp]	Observatii
					Teren exclusiv	Teren indiviziune		
Orasul Ludus	domeniul public	administrare	Spatiu verde cu acces public nelimitat	Pozitia nr. 35 din Inventarul bunurilor care apartin domeniului public al orasului Ludus	2686.4	0	2686.4	Cod parcela: 605-611, 723- 726

4. **DATE PRIVIND CONSTRUCTIILE EXISTENTE PE TERENUL SPATIULUI VERDE:** -

5. **ECHIPAREA EDILITARA A TERENULUI:**

[X] A [X] C [] t [X] E [] G [] T

6. DATE PRIVIND VEGETATIA EXISTENTA PE TERENUL SPATIULUI VERDE:

- Descriere vegetatie: ierboasa, arbustiva, lemnoasa, flori;
Gard viu: 247 ml (include si gardul viu din Parcul Casei de Cultura);
- Calificarea

degradat		bine ingrijit	
insuficient ingrijit		foarte bine ingrijit	X
suficient ingrijit		excelent ingrijit	

- Arbori existenti

Nr. crt.	COD	Specie	Diametru [m]	Inaltime [m]	Vitalitate	Intretinut	Varsta	Risc
1	1743	Platan	0.15	4.5	B	I	T	-
2	1744	Platan	0.15	3.0	B	I	T	-
3	1745	Platan	0.15	3.0	B	I	T	-
4	1746	Tei	0.50	15.0	B	I	B	-
5	1747	Castan	0.60	15.0	B	I	B	-
6	1748	Tuia	0.25	10.5	B	I	M	-
7	1749	Tei	0.60	15.0	B	I	B	-
8	1750	Pin	0.45	15.0	B	I	M	-
9	1751	Artar	0.60	15.0	M	I	B	-
10	1752	Platan	0.15	3.0	B	I	T	-
11	1753	Castan	0.45	13.5	B	I	M	-
12	1754	Castan	0.45	15.0	B	I	M	-
13	1755	Platan	0.15	3.0	B	I	T	-
14	1756	Platan	0.15	3.0	B	I	T	-
15	1757	Platan	0.15	3.0	B	I	T	-
16	1759	Salcie	0.20	7.5	B	I	T	-
17	1758	Platan	0.15	3.0	B	I	T	-
18	1760	Platan	0.15	3.0	B	I	T	-
19	1761	Tuia	0.30	12.0	B	I	M	-
20	1762	Artar	0.50	15.0	B	I	M	-
21	1763	Frasin	0.35	15.0	B	I	M	-
22	1764	Tuia	0.35	13.5	B	I	M	-
23	1765	Castan	0.50	15.0	B	I	M	-

24	1766	Artar	0.60	15.0	B	I	B	-
25	1767	Frasin	0.35	15.0	B	I	M	-
26	1769	Castan	0.60	15.0	B	I	B	-
27	1768	Frasin	0.60	15.0	B	I	B	-
28	1770	Platan	0.20	3.8	B	I	T	-
29	1771	Platan	0.20	3.8	B	I	T	-
30	1772	Castan	0.60	15.0	B	I	B	-
31	1773	Tei	0.60	10.5	M	I	B	-
32	1775	Magnolia	0.15	4.5	B	I	T	-
33	1774	Platan	0.20	3.8	B	I	T	-
34	1776	Castan	0.60	13.5	B	I	B	-
35	1777	Artar	0.15	3.0	B	I	T	-
36	1778	Artar	0.15	3.0	B	I	T	-
37	1779	Castan	0.60	15.0	B	I	B	-
38	1780	Castan	0.45	15.0	B	I	M	-
39	1781	Frasin	0.60	15.0	B	I	B	-
40	1782	Tei	0.45	15.0	B	I	M	-
41	1783	Tei	0.60	15.0	B	I	M	-
42	1785	Tei	0.40	13.5	B	I	M	-
43	1784	Tuia	0.30	12.0	B	I	M	-
44	1786	Tuia	0.40	10.5	B	I	M	-
45	1787	Tei	0.60	15.0	B	I	M	-
46	1788	Tei	0.30	10.5	B	I	M	-
47	1789	Tuia	0.40	12.0	B	I	M	-
48	1790	Tuia	0.55	12.0	B	I	M	-
49	1792	Tei	0.60	13.5	B	I	M	-
50	1791	Molid	0.45	15.0	B	I	M	-
51	1793	Magnolia	0.30	6.0	B	I	M	-
52	1795	Tei	0.45	13.5	B	I	M	-
53	1794	Tuia	0.50	13.5	B	I	M	-

7. DOCUMENTE EMISE CU PRIVIRE LA TERENUL SPATIU VERDE SI CONSTRUCTIILE EXISTENTE: -

Județ: MURES
Localitatea: LUDUS:
Cod SIRUTA: 114729

FISA NR. 16 – Spațiu verde Parc Seniorilor (Big)

1. SCHITA AMPLASAMENTULUI TERENULUI SPATIU VERDE:



2. ADRESA: Bulevardul 1 Decembrie 1918

3. DATE DESPRE TERENUL SPATIU VERDE:

Proprietar/ Detinator spatiu verde	Tip proprietate	Mod de administrare	Categoria de folosin a	Reglementare urbanistica	Suprafata masurata [mp]		Total teren spatiu verde [mp]	Observatii
					Teren exclusiv	Teren indiviziune		
Orasul Ludus	domeniul public	administrare	Spatiu verde cu acces public nelimitat	Pozitia nr. 34 din Inventarul bunurilor care apartin domeniului public al orasului Ludus	332.3	0	332.3	Cod parcela: 612, 613

4. DATE PRIVIND CONSTRUCTIILE EXISTENTE PE TERENUL SPATIULUI VERDE: -

5. ECHIPAREA EDILITARA A TERENULUI:

A C t E G T

6. DATE PRIVIND VEGETATIA EXISTENTA PE TERENUL SPATIULUI VERDE:

- Descriere vegetatie: ierboasa, arbustiva, lemnoasa;
Gard viu: 18 ml.
- Calificarea

degradat		bine ingrijit	X
insuficient ingrijit		foarte bine ingrijit	
suficient ingrijit		excelent ingrijit	

- Arbori existenti

Nr. crt.	COD	Specie	Diametru [m]	Inaltime [m]	Vitalitate	Intretinut	Varsta	Risc
1	1866	Molid	0.35	10.5	B	I	M	-
2	1867	Tuia	0.25	9.0	B	I	M	-
3	1868	Tuia	0.40	10.5	B	I	M	-
4	1869	Tuia	0.35	10.5	B	I	M	-
5	1870	Tuia	0.40	9.0	B	I	M	-
6	1871	Tuia	0.30	9.0	B	I	M	-
7	1872	Tuia	0.35	9.0	B	I	M	-
8	1873	Tuia	0.60	9.0	B	I	M	-
9	1874	Tuia	0.30	4.5	B	I	M	-
10	1875	Tuia	0.40	4.5	B	I	M	-
11	1865	Molid	0.25	10.5	B	I	M	-

7. DOCUMENTE EMISE CU PRIVIRE LA TERENUL SPATIU VERDE SI CONSTRUCTIILE EXISTENTE: -

Județ: MURES
Localitatea: LUDUS:
Cod SIRUTA: 114729

FISA NR. 17 – Spațiu verde Parc Unirii

1. SCHITA AMPLASAMENTULUI TERENULUI SPATIU VERDE:



2. ADRESA: Strada Unirii

3. DATE DESPRE TERENUL SPATIU VERDE:

Proprietar/ Detina or spatiu verde	Tip proprietate	Mod de administrare	Categoria de folosint	Reglementare urbanistica	Suprafata masurata [mp]		Total teren spatiu verde [mp]	Observatii
					Teren exclusiv	Teren indiviziune		
Orasul Ludus	domeniul public	administrare	Spatiu verde cu acces public nelimitat	Pozitia nr. 37 din Inventarul bunurilor care apartin domeniului public al orasului Ludus	1486.7	0	1486.7	Cod parcela: 584-600

4. DATE PRIVIND CONSTRUCTIILE EXISTENTE PE TERENUL SPATIULUI VERDE: -

5. ECHIPAREA EDILITARA A TERENULUI:

[X]A [X]C []t [X]E []G []T

6. DATE PRIVIND VEGETATIA EXISTENTA PE TERENUL SPATIULUI VERDE:

- Descriere vegetatie: ierboasa, arbustiva, lemnoasa, flori;
- Calificarea

degradat		bine ingrijit	
insuficient ingrijit		foarte bine ingrijit	X
suficient ingrijit		excelent ingrijit	

- Arbori existenti

Nr. crt.	COD	Specie	Diametru [m]	Inaltime [m]	Vitalitate	Intretinut	Varsta	Risc
1	1959	Salcie	0.25	7.5	B	I	M	-
2	1960	Piersic ornamental	0.10	1.5	B	I	T	-
3	1961	Piersic ornamental	0.15	2.3	B	I	T	-
4	1962	Piersic ornamental	0.10	1.5	B	I	T	-
5	1963	Piersic ornamental	0.15	2.3	B	I	T	-
6	1964	Ienupar	0.15	2.3	B	I	T	-
7	1971	Gorun	0.10	4.5	B	I	T	-
8	1970	Castan	0.80	16.5	B	I	B	-
9	1972	Molid	0.30	13.5	M	I	M	-
10	1973	Castan	0.70	16.5	B	I	B	-
11	1966	Molid	0.35	10.5	M	I	M	-
12	1967	Molid	0.40	13.5	M	I	M	-
13	1968	Molid	0.30	13.5	M	I	M	-
14	1969	Castan	0.60	16.5	B	I	M	-
15	1965	Castan	0.55	10.5	M	I	M	-
16	1974	Tuia	0.30	9.0	B	I	M	-
17	1975	Castan	0.50	15.0	B	I	M	-
18	1976	Ulm	1.00	16.5	B	I	B	-
19	1977	Castan	0.50	12.0	B	I	M	-
20	1978	Ienupar	0.15	2.3	B	I	T	-
21	1979	Molid	0.40	16.5	B	I	M	-
22	1980	Magnolia	0.08	1.5	B	I	T	-

7. DOCUMENTE EMISE CU PRIVIRE LA TERENUL SPATIU VERDE SI CONSTRUCTIILE EXISTENTE: -

Județ: MURES
Localitatea: LUDUS:
Cod SIRUTA: 114729

FISA NR. 18 – Spațiu verde Parc str. Randunelelor

1. SCHITA AMPLASAMENTULUI TERENULUI SPATIU VERDE:



2. **ADRESA:** str. Randunelelor, Bulevardul 1 Decembrie 1918

3. DATE DESPRE TERENUL SPATIU VERDE:

Proprietar/ Detinator spatiu verde	Tip proprietate	Mod de admi istrare	Categoria de folosinta	Reglementare urbanistica	Suprafata masurata [mp]		Total teren spatiu verde [mp]	Observatii
					Teren exclusiv	Teren indiviziune		
Orasul Ludus	domeniul public	administrare	Spatiu verde cu acces public nelimitat	Pozitia nr. 33 din Inventarul bunurilor care apartin domeniului public al orasului Ludus	317.4	0	317.4	Cod parcela: 1614, 617- 619, 621, 1313

4. **DATE PRIVIND CONSTRUCTIILE EXISTENTE PE TERENUL SPATIULUI VERDE:** -

5. ECHIPAREA EDILITARA A TERENULUI:

A C t E G T

6. DATE PRIVIND VEGETATIA EXISTENTA PE TERENUL SPATIULUI VERDE:

- Descriere vegetatie: ierboasa, arbustiva, lemnoasa, flori;
- Calificarea

degradat		bine ingrijit	
insuficient ingrijit		foarte bine ingrijit	X
suficient ingrijit		excelent ingrijit	

- Arbori existenti

Nr. crt.	COD	Specie	Diametru [m]	Inaltime [m]	Vitalitate	Intretinut	Varsta	Risc
1	1038	Salcie	0.25	9.0	B	I	M	-
2	1042	Salcie	0.10	3.0	B	I	T	-
3	1040	Salcie	0.15	6.0	B	I	T	-
4	1039	Salcie	0.20	7.5	B	I	M	-
5	1041	Salcie	0.10	4.5	B	I	T	-

7. DOCUMENTE EMISE CU PRIVIRE LA TERENUL SPATIU VERDE SI CONSTRUCTIILE EXISTENTE: -

Județ: MURES
Localitatea: LUDUS:
Cod SIRUTA: 114729

FISA NR. 19 – Spațiu verde Parc Independentei

1. SCHITA AMPLASAMENTULUI TERENULUI SPATIU VERDE:



2. ADRESA: str. Independentei

3. DATE DESPRE TERENUL SPATIU VERDE:

Proprietar/ Detinator spatiu verde	Tip proprietate	Mod de administrare	Categorie de folosinta	Reglementare urbanistica	Suprafata masurata [mp]		Total teren spatiu verde [mp]	Observatii
					Teren exclusiv	Teren indiviziune		
Orasul Ludus	domeniul public	administrare	Spatiu verde cu acces public nelimitat	-	1097.8	0	1097.8	Cod parcela: 696

4. DATE PRIVIND CONSTRUCTIILE EXISTENTE PE TERENUL SPATIULUI VERDE: -

5. ECHIPAREA EDILITARA A TERENULUI:

A C t E G T

6. DATE PRIVIND VEGETATIA EXISTENTA PE TERENUL SPATIULUI VERDE:

- Descriere vegetatie: ierboasa, arbustiva, lemnoasa;
Gard viu: 110 ml;
- Calificarea

degradat		bine ingrijit	X
insuficient ingrijit		foarte bine ingrijit	
suficient ingrijit		excelent ingrijit	

- Arbori existenti

Nr. crt.	COD	Specie	Diametru [m]	Inaltime [m]	Vitalitate	Intretinut	Varsta	Risc
1	636	Artar	0.08	2.3	B	I	T	-
2	637	Artar	0.08	2.3	B	I	T	-
3	638	Artar	0.08	1.5	B	I	T	-
4	640	Salcie	0.15	4.5	B	I	T	-
5	641	Salcie	0.15	4.5	B	I	T	-
6	642	Salcie	0.15	4.5	B	I	T	-
7	639	Salcie	0.15	4.5	B	I	T	-

7. DOCUMENTE EMISE CU PRIVIRE LA TERENUL SPATIU VERDE SI CONSTRUCTIILE EXISTENTE: -

Județ: MURES
Localitatea: LUDUS:
Cod SIRUTA: 114729

FISA NR. 20 – Spațiu verde Parc Juniorilor Arizona

1. SCHITA AMPLASAMENTULUI TERENULUI SPATIU VERDE:



2. ADRESA: Strada Zavoiului

3. DATE DESPRE TERENUL SPATIU VERDE:

Propri tar/ Detinator spatiu verde	Tip proprietate	Mod de administrare	Categoria de folosinta	Reglementare urbanistica	Suprafata masurata [mp]		Total teren spatiu verde [mp]	Observatii
					Teren exclusiv	Teren indiviziune		
Orasul Ludus	domeniul public	administrare	Spatiu verde cu acces public nelimitat	Pozitia nr. 30 din Inventarul bunurilor care apartin domeniului public al orasului Ludus	1107.2	0	1107.2	Cod parcela: 713

4. DATE PRIVIND CONSTRUCTIILE EXISTENTE PE TERENUL SPATIULUI VERDE: -

5. ECHIPAREA EDILITARA A TERENULUI:

A C t E G T

6. DATE PRIVIND VEGETATIA EXISTENTA PE TERENUL SPATIULUI VERDE:

- Descriere vegetatie: ierboasa, arbustiva, lemnoasa;
- Calificarea

degradat		bine ingrijit	
insuficient ingrijit	X	foarte bine ingrijit	
suficient ingrijit		excelent ingrijit	

- Arbori existenti

Nr. crt.	COD	Specie	Diametru [m]	Inaltime [m]	Vitalitate	Intretinut	Varsta	Risc
1	1	Artar	0.40	10.5	B	I	B	-
2	2	Frasin	0.55	10.5	B	NI	B	-
3	3	Salcie	0.50	7.5	B	NI	M	-
4	9	Malin	0.35	4.5	B	NI	M	-
5	8	Malin	0.30	4.5	M	NI	M	-
6	7	Malin	0.15	3.0	M	NI	M	-
7	6	Malin	0.15	3.0	M	NI	M	-
8	5	Malin	0.15	3.0	M	NI	M	-
9	4	Malin	0.30	4.5	M	NI	M	-
10	10	Salcie	0.10	7.5	M	I	M	-
11	11	Salcie	0.06	2.3	B	NI	T	-

7. DOCUMENTE EMISE CU PRIVIRE LA TERENUL SPATIU VERDE SI CONSTRUCTIILE EXISTENTE: -

Județ: MURES
Localitatea: LUDUS:
Cod SIRUTA: 114729

FISA NR. 21 – Spațiu verde Piata Centrala

1. SCHITA AMPLASAMENTULUI TERENULUI SPATIU VERDE:



2. ADRESA: Strada Zavoiului

3. DATE DESPRE TERENUL SPATIU VERDE:

Proprietar/ Detinator spatiu verde	Tip proprietate	Mod de administrare	Categoria de folosinta	Reglementare urbanistica	Suprafata masurata [mp]		Total teren spatiu verde [mp]	Observatii
					Teren exclusiv	Teren indiviziune		
Orasul Ludus	domeniul public	administrare	Spatiu verde cu acces public nelimitat	-	1040.5	0	1040.5	Cod parcela: 550-553, 709- 712, 714-719

4. DATE PRIVIND CONSTRUCTIILE EXISTENTE PE TERENUL SPATIULUI VERDE: -

5. ECHIPAREA EDILITARA A TERENULUI:

A C t E G T

6. DATE PRIVIND VEGETATIA EXISTENTA PE TERENUL SPATIULUI VERDE:

- Descriere vegetatie: ierboasa, arbustiva, lemnoasa, flori;
- Calificarea

degradat		bine ingrijit	
insuficient ingrijit		foarte bine ingrijit	X
suficient ingrijit		excelent ingrijit	

- Arbori existenti

Nr. crt.	COD	Specie	Diametru [m]	Inaltime [m]	Vitalitate	Intretinut	Varsta	Risc
1	14	Salcie	0.05	0.8	B	I	T	-
2	15	Salcie	0.05	1.5	B	I	T	-
3	16	Salcie	0.05	2.0	B	I	T	-
4	17	Salcie	0.05	1.5	B	I	T	-
5	21	Salcie	0.05	1.5	B	I	T	-
6	20	Salcie	0.05	2.0	B	I	T	-
7	19	Salcie	0.05	2.0	B	I	T	-
8	18	Salcie	0.05	2.0	B	I	T	-
9	22	Catalpa	0.05	3.0	M	I	T	-
10	29	Artar	0.05	3.0	M	I	T	-
11	26	Catalpa	0.05	3.0	M	I	T	-
12	25	Catalpa	0.05	3.0	M	I	T	-
13	24	Catalpa	0.10	3.0	M	I	T	-
14	23	Catalpa	0.05	3.0	M	I	T	-
15	27	Catalpa	0.05	3.0	M	I	T	-
16	28	Catalpa	0.05	3.0	M	I	T	-
17	30	Mesteacan	0.05	2.3	B	I	T	-
18	31	Mesteacan	0.05	2.3	D	I	T	uscare
19	32	Mesteacan	0.05	2.3	B	I	T	-
20	33	Mesteacan	0.05	2.3	M	I	T	-

21	34	Mesteacan	0.05	2.3	B	I	T	-
22	35	Mesteacan	0.05	2.3	B	I	T	-
23	36	Mesteacan	0.05	2.3	B	I	T	-
24	37	Mesteacan	0.05	2.3	B	I	T	-
25	38	Mesteacan	0.05	2.3	B	I	T	-
26	39	Mesteacan	0.05	2.3	B	I	T	-
27	45	Artar	0.07	2.3	M	I	T	-
28	42	Catalpa	0.07	2.3	M	I	T	-
29	41	Catalpa	0.07	2.3	B	I	T	-
30	40	Catalpa	0.07	2.3	B	I	T	-
31	43	Catalpa	0.07	2.3	B	I	T	-
32	44	Catalpa	0.07	2.3	B	I	T	-
33	65	Frasin	0.20	6.0	B	I	T	-
34	66	Mesteacan	0.05	4.5	B	I	T	-
35	92	Salcie	0.05	2.3	B	I	T	-
36	93	Salcie	0.05	2.3	B	I	T	-
37	94	Salcie	0.05	2.3	B	I	T	-
38	95	Salcie	0.05	3.0	B	I	T	-
39	97	Salcie	0.05	2.3	B	I	T	-
40	98	Salcie	0.05	2.3	B	I	T	-
41	99	Salcie	0.05	2.3	B	I	T	-
42	100	Salcie	0.05	2.3	B	I	T	-
43	101	Salcie	0.05	2.3	B	I	T	-
44	102	Salcie	0.05	2.3	B	I	T	-

7. DOCUMENTE EMISE CU PRIVIRE LA TERENUL SPATIU VERDE SI CONSTRUCTIILE EXISTENTE: -

Județ: MURES
Localitatea: LUDUS:
Cod SIRUTA: 114729

FISA NR. 22 – Spațiu verde Stadion Ludus

1. SCHITA AMPLASAMENTULUI TERENULUI SPATIU VERDE:



2. **ADRESA:** strada 8 Martie, strada Republicii

3. DATE DESPRE TERENUL SPATIU VERDE:

Proprietar/ Detinator spatiu verde	Tip proprietate	Mod de administrare	Categoria de folosinta	Reglementare urbanistica	Suprafata masurata [mp]		Total teren spatiu verde [mp]	Observatii
					Teren exclusiv	Teren indiviziune		
Orasul Ludus	domeniul public	administrare	Spatiu verde cu public cu folosinta specializata	Pozitia nr. 55 din Inventarul bunurilor care apartin domeniului public al orasului Ludus	11823.5	0	11823.5	Cod parcela: 556

4. DATE PRIVIND CONSTRUCTIILE EXISTENTE PE TERENUL SPATIULUI VERDE: -

5. ECHIPAREA EDILITARA A TERENULUI:

A C t E G T

6. DATE PRIVIND VEGETATIA EXISTENTA PE TERENUL SPATIULUI VERDE:

- Descriere vegetatie: ierboasa;

- Calificarea

degradat		bine ingrijit	X
insuficient ingrijit		foarte bine ingrijit	
suficient ingrijit		excelent ingrijit	

- Arbori existenti: -

7. DOCUMENTE EMISE CU PRIVIRE LA TERENUL SPATIU VERDE SI CONSTRUCTIILE EXISTENTE: -

Județ: MURES
Localitatea: LUDUS:
Cod SIRUTA: 114729

FISA NR. 23 – Spațiu verde Stadion Gheja

1. SCHITA AMPLASAMENTULUI TERENULUI SPATIU VERDE:



2. ADRESA: strada Paraului

3. DATE DESPRE TERENUL SPATIU VERDE:

Proprietar/ Detinator spatiu verde	Tip proprietate	Mod de administrare	Categoria de folosinta	Reglementare urbanistica	Suprafata masurata [mp]		Total teren spatiu verde [mp]	Observatii
					Teren exclusiv	Teren indiviziune		
Orasul Ludus	domeniul public	administrare	Spatiu verde cu public cu folosinta specializata	Pozitia nr. 57 din Inventarul bunurilor care apartin domeniului public al orasului Ludus	8442.3	0	8442.3	Cod parcela: 488

4. DATE PRIVIND CONSTRUCTIILE EXISTENTE PE TERENUL SPATIULUI VERDE: -

5. ECHIPAREA EDILITARA A TERENULUI:

A C t E G T

6. DATE PRIVIND VEGETATIA EXISTENTA PE TERENUL SPATIULUI VERDE:

- Descriere vegetatie: ierboasa;

- Calificarea

degradat		bine ingrijit	
insuficient ingrijit	X	foarte bine ingrijit	
suficient ingrijit		excelent ingrijit	

- Arbori existenti: -

7. DOCUMENTE EMISE CU PRIVIRE LA TERENUL SPATIU VERDE SI CONSTRUCTIILE EXISTENTE: -

Județ: MURES
Localitatea: LUDUS:
Cod SIRUTA: 114729

FISA NR. 24 – Spațiu verde Scoala Generala Nr. 1 Ludus

1. SCHITA AMPLASAMENTULUI TERENULUI SPATIU VERDE:



2. ADRESA: strada Republicii

3. DATE DESPRE TERENUL SPATIU VERDE:

Proprietar/ Detinator spatiu verde	Tip proprietate	Mod de administrare	Categoria de folosinta	Reglementare urbanistica	Suprafata masurata [mp]		Total teren spatiu verde [mp]	Observatii
					Teren exclusiv	Teren indiviziune		
Orasul Ludus	domeniul public	administrare	Spatiu verde cu public cu folosinta specializata	Pozitia nr. 66 din Inventarul bunurilor care apartin domeniului public al orasului Ludus	7335.5	0	7335.5	Cod parcela: 557-568, 1229, 1230

4. DATE PRIVIND CONSTRUCTIILE EXISTENTE PE TERENUL SPATIULUI VERDE: -**5. ECHIPAREA EDILITARA A TERENULUI:**

[X] A [X] C [] t [X] E [X] G [X] T

6. DATE PRIVIND VEGETATIA EXISTENTA PE TERENUL SPATIULUI VERDE:

- Descriere vegetatie: ierboasa, arbustiva, lemnoasa, flori;
- Calificarea

degradat		bine ingrijit	X
insuficient ingrijit		foarte bine ingrijit	X
suficient ingrijit		excelent ingrijit	

- Arbori existenti:

Nr. crt.	COD	Specie	Diametru [m]	Inaltime [m]	Vitalitate	Intretinut	Varsta	Risc
1	2020	Salcam	0.80	15.0	M	I	B	-
2	2021	Salcam	0.80	15.0	M	I	B	-
3	2022	Ulm	1.00	16.5	B	I	B	-
4	2025	Plop	0.35	7.5	B	I	M	-
5	2024	Salcam	0.35	7.5	B	I	M	-
6	2023	Salcam	0.30	7.5	B	I	M	-
7	2032	Salcam	0.20	10.5	B	I	T	-
8	2031	Salcam	0.10	10.5	B	I	T	-
9	2030	Salcam	0.15	10.5	B	I	T	-
10	2026	Nuc	0.30	6.0	B	I	M	-
11	2027	Nuc	0.15	4.5	B	I	T	-
12	2028	Corcodus	0.20	6.0	B	I	T	-
13	2029	Corcodus	0.20	6.0	B	I	M	-
14	2019	Tuia	0.35	12.0	B	I	M	-
15	2018	Tuia	0.40	13.5	B	I	M	-
16	2017	Tuia	0.35	13.5	B	I	M	-
17	2016	Tuia	0.30	13.5	B	I	M	-
18	2015	Tuia	0.40	12.0	B	I	M	-
19	2014	Tuia	0.40	12.0	B	I	M	-

20	2012	Tuia	0.30	12.0	B	I	M	-
21	2003	Tei	0.40	10.5	B	I	M	-
22	2005	Tei	0.10	4.5	B	I	T	-
23	2004	Tei	0.35	10.5	B	I	M	-
24	2009	Tuia	0.20	6.0	B	I	M	-
25	2006	Tei	0.40	12.0	B	I	M	-
26	2010	Tuia	0.15	4.5	B	I	M	-
27	2007	Tei	0.40	10.5	B	I	M	-
28	2008	Tei	0.40	12.0	B	I	M	-
29	2011	Tuia	0.20	6.0	B	I	M	-
30	2013	Tuia	0.40	12.0	B	I	M	-
31	1998	Tei	0.30	10.5	B	I	M	-
32	1999	Tei	0.30	10.5	B	I	M	-
33	2000	Molid	0.20	6.0	B	I	M	-
34	2001	Pin	0.10	1.5	B	I	T	-
35	2002	Molid	0.10	1.5	B	I	T	-

7. DOCUMENTE EMISE CU PRIVIRE LA TERENUL SPATIU VERDE SI CONSTRUCTIILE EXISTENTE: -

Județ: MURES
Localitatea: LUDUS:
Cod SIRUTA: 114729

FISA NR. 25 – Spațiu verde Liceul Tehnologic Numarul 1 Ludus

1. SCHITA AMPLASAMENTULUI TERENULUI SPATIU VERDE:



2. ADRESA: strada Crinului

3. DATE DESPRE TERENUL SPATIU VERDE:

Proprietar/ Detinator spatiu verde	Tip proprietate	Mod de administrare	Categoria de folosinta	Reglementare urbanistica	Suprafata masurata [mp]		Total teren spatiu verde [mp]	Observatii
					Teren exclusiv	Teren indiviziune		
Orasul Ludus	domeniul public	administrare	Spatiu verde cu public cu folosinta specializata	Pozitia nr. 78 din Inventarul bunurilor care apartin domeniului public al orasului Ludus	1514.2	0	1514.2	Cod parcela: 573-583

4. DATE PRIVIND CONSTRUCTIILE EXISTENTE PE TERENUL SPATIULUI VERDE: -**5. ECHIPAREA EDILITARA A TERENULUI:**

[X] A [X] C [] t [X] E [X] G [X] T

6. DATE PRIVIND VEGETATIA EXISTENTA PE TERENUL SPATIULUI VERDE:

- Descriere vegetatie: ierboasa, arbustiva, lemnoasa;
Gard viu: 28 ml.

- Calificarea

degradat		bine ingrijit	
insuficient ingrijit		foarte bine ingrijit	X
suficient ingrijit		excelent ingrijit	

- Arbori existenti:

Nr. crt.	COD	Specie	Diametru [m]	Inaltime [m]	Vitalitate	Intretinut	Varsta	Risc
1	2640	Tuia	0.35	13.5	B	I	M	-
2	2641	Tuia	0.35	13.5	B	I	M	-
3	1294	Tuia	0.35	13.5	B	I	M	-
4	2641	Tuia	0.35	13.5	B	I	M	-
5	1293	Tuia	0.35	13.5	B	I	M	-
6	1308	Tuia	0.35	13.5	B	I	M	-
7	1298	Tuia	0.35	13.5	B	I	M	-
8	1299	Tuia	0.35	13.5	B	I	M	-
9	1295	Tuia	0.35	13.5	B	I	M	-
10	1301	Tei	0.70	13.5	M	I	B	-
11	1296	Molid	0.45	13.5	B	I	M	-
12	1297	Corcodus	0.40	10.5	M	I	B	-
13	1300	Corcodus	0.40	10.5	M	I	B	-
14	1302	Tuia	0.70	13.5	M	I	M	-
15	1303	Tuia	0.35	13.5	M	I	M	-
16	1309	Tei	0.50	15.0	B	I	M	-
17	1310	Tei	0.45	15.0	B	I	M	-
18	1311	Tei	0.45	15.0	B	I	M	-
19	1312	Tei	0.50	15.0	B	I	M	-

20	1313	Tei	0.45	15.0	B	I	M	-
21	1306	Tuia	0.35	13.5	M	I	M	-
22	1307	Tuia	0.35	13.5	M	I	M	-
23	1305	Pin	0.45	13.5	M	I	B	-
24	1304	Otetar	0.15	3.0	B	I	T	-
25	1314	Tuia	0.35	13.5	B	I	M	-
26	1315	Tuia	0.30	13.5	B	I	M	-
27	1316	Tuia	0.10	3.0	B	I	T	-
28	1317	Salcie	0.35	12.0	B	I	M	-
29	1318	Salcie	0.15	4.5	B	I	T	-
30	1319	Salcie	0.25	9.0	B	I	M	-
31	1320	Salcie	0.20	7.5	B	I	M	-
32	1321	Salcie	0.25	7.5	B	I	M	-
33	1322	Otetar	0.15	3.8	M	I	T	-
34	1323	Tei	0.20	6.0	B	I	T	-
35	1324	Nuc	0.20	6.0	B	I	T	-
36	1325	Tuia	0.30	12.0	B	I	M	-
37	1326	Pin	0.50	16.5	M	I	B	-
38	1327	Tei	0.40	15.0	B	I	M	-
39	1336	Tuia	0.30	12.0	B	I	M	-
40	1335	Molid	0.10	3.0	B	I	T	-
41	1334	Molid	0.08	1.5	B	I	T	-
42	1333	Molid	0.08	1.5	B	I	T	-
43	1329	Tuia	0.15	4.5	B	I	T	-
44	1330	Molid	0.08	0.8	B	I	T	-
45	1331	Molid	0.08	0.8	B	I	T	-
46	1332	Tuia	0.25	10.5	B	I	M	-
47	1328	Tei	0.50	15.0	B	I	M	-

7. DOCUMENTE EMISE CU PRIVIRE LA TERENUL SPATIU VERDE SI CONSTRUCTIILE EXISTENTE: -

Județ: MURES
Localitatea: LUDUS:
Cod SIRUTA: 114729

FISA NR. 26 – Spațiu verde Scoala Gimnaziala Ioan Vladutiu Ludus

1. SCHITA AMPLASAMENTULUI TERENULUI SPATIU VERDE:



2. ADRESA: strada Crinului

3. DATE DESPRE TERENUL SPATIU VERDE:

Proprietar/ Detinator spatiu verde	Tip proprietate	Mod de administrare	Categoria de folosinta	Reglementare urbanistica	Suprafata masurata [mp]		Total teren spatiu verde [mp]	Observatii
					Teren exclusiv	Teren indiviziune		
Orasul Ludus	domeniul public	administrare	Spatiu verde cu public cu folosinta specializata	Pozitia nr. 71 din Inventarul bunurilor care apartin domeniului public al orasului Ludus	999.7	0	999.7	Cod parcela: 569-572, 1283

4. DATE PRIVIND CONSTRUCTIILE EXISTENTE PE TERENUL SPATIULUI VERDE: -

5. ECHIPAREA EDILITARA A TERENULUI:

A C t E G T

6. DATE PRIVIND VEGETATIA EXISTENTA PE TERENUL SPATIULUI VERDE:

- Descriere vegetatie: ierboasa, arbustiva, lemnoasa, flori;
Gard viu: 50 ml.
- Calificarea

degradat		bine ingrijit	
insuficient ingrijit		foarte bine ingrijit	X
suficient ingrijit		excelent ingrijit	

- Arbori existenti:

Nr. crt.	COD	Specie	Diametru [m]	Inaltime [m]	Vitalitate	Intretinut	Varsta	Risc
1	1338	Tei	0.70	16.5	B	I	B	-
2	1337	Tei	0.50	16.5	B	I	B	-
3	1339	Tuia	0.15	3.0	B	I	T	-
4	1341	Tuia	0.15	6.0	B	I	T	-
5	1340	Tuia	0.15	6.0	B	I	T	-
6	1342	Tuia	0.20	6.0	B	I	T	-
7	1343	Tuia	0.15	6.0	B	I	T	-
8	1344	Tuia	0.15	6.0	B	I	T	-
9	1345	Otetar	0.20	6.0	B	I	M	-
10	1346	Salcam	0.50	15.0	M	I	B	-
11	1347	Otetar	0.20	4.5	B	I	M	-
12	1348	Tuia	0.20	6.0	B	I	M	-
13	1349	Tuia	0.15	6.0	B	I	T	-
14	1350	Tuia	0.15	6.0	B	I	T	-
15	1354	Mar	0.20	3.0	M	I	T	-
16	1351	Tuia	0.15	6.0	B	I	T	-
17	1352	Molid	0.20	9.0	B	I	M	-
18	1353	Tuia	0.10	1.5	B	I	T	-

7. DOCUMENTE EMISE CU PRIVIRE LA TERENUL SPATIU VERDE SI CONSTRUCTIILE EXISTENTE: -

Județ: MURES
Localitatea: LUDUS:
Cod SIRUTA: 114729

FISA NR. 27 – Spațiu verde Policlinica Ludus

1. SCHITA AMPLASAMENTULUI TERENULUI SPATIU VERDE:



2. ADRESA: strada Policlinicii

3. DATE DESPRE TERENUL SPATIU VERDE:

Proprietar/ Detinator spatiu verde	Tip proprietate	Mod de administrare	Categoria de folosinta	Reglementare urbanistica	Suprafata masurata [mp]		Total teren spatiu verde [mp]	Observatii
					Teren exclusiv	Teren indiviziune		
Orasul Ludus	domeniul public	administrare	Spatiu verde cu public cu folosinta specializata	Pozitia nr. 79 din Inventarul bunurilor care apartin domeniului public al orasului Ludus	1746.6	0	1746.6	Cod parcela: 622-629, 970- 973, 1226

4. DATE PRIVIND CONSTRUCTIILE EXISTENTE PE TERENUL SPATIULUI VERDE: -

5. ECHIPAREA EDILITARA A TERENULUI:

A C t E G T

6. DATE PRIVIND VEGETATIA EXISTENTA PE TERENUL SPATIULUI VERDE:

- Descriere vegetatie: ierboasa, arbustiva, lemnoasa;
Gard viu: 70 ml.

- Calificarea

degradat		bine ingrijit	X
insuficient ingrijit		foarte bine ingrijit	
suficient ingrijit	X	excelent ingrijit	

- Arbori existenti:

-

Nr. crt.	COD	Specie	Diametru [m]	Inaltime [m]	Vitalitate	Intretinut	Varsta	Risc
1	1471	Tuia	0.40	13.5	B	I	M	-
2	1472	Molid	0.25	12.0	B	I	M	-
3	1473	Molid	0.15	10.5	B	I	M	-
4	1474	Tuia	0.30	10.5	B	I	M	-
5	1475	Tuia	0.35	10.5	B	I	M	-
6	1476	Tuia	0.25	9.0	B	I	M	-
7	1477	Tuia	0.20	9.0	B	I	M	-
8	1480	Artar	0.50	13.5	B	I	M	-
9	1478	Tuia	0.20	9.0	B	I	M	-
10	1481	Artar	0.35	10.5	B	I	M	-
11	1482	Tei	0.60	15.0	B	I	M	-
12	1483	Artar	0.60	15.0	B	I	B	-
13	1484	Tei	0.70	15.0	B	I	B	-
14	1485	Artar	0.60	15.0	B	I	B	-
15	1486	Tei	0.45	12.0	B	I	M	-
16	1487	Tuia	0.25	7.5	B	I	M	-
17	1488	Molid	0.35	12.0	M	I	M	-
18	1489	Tuia	0.35	9.0	B	I	M	-

19	1490	Artar	0.30	10.5	B	NI	M	-
20	1491	Tei	0.50	12.0	B	NI	M	-
21	1492	Tei	0.60	12.0	B	NI	M	-
22	1493	Visin	0.10	2.3	M	I	T	-
23	1494	Visin	0.10	2.3	M	I	T	-
24	1495	Corcodus	0.40	7.5	M	I	M	-
25	1496	Cires	0.50	12.0	M	I	B	-
26	1497	Prun	0.30	6.0	M	I	M	-
27	1498	Cires	0.45	13.5	M	I	B	-
28	1501	Nuc	0.35	9.0	B	I	M	-
29	1499	Prun	0.15	6.0	B	I	T	-
30	1500	Tei	0.35	13.5	B	I	M	-
31	1502	Tei	0.45	12.0	B	I	M	-
32	1503	Pin	0.35	15.0	M	I	B	-
33	1504	Molid	0.35	15.0	M	I	B	-
34	1505	Pin	0.35	13.5	M	I	B	-
35	1506	Tei	0.60	15.0	B	I	B	-

7. DOCUMENTE EMISE CU PRIVIRE LA TERENUL SPATIU VERDE SI CONSTRUCTIILE EXISTENTE: -

Județ: MURES
Localitatea: LUDUS:
Cod SIRUTA: 114729

FISA NR. 28 – Spațiu verde Stație Repompare Avramesti

1. SCHITA AMPLASAMENTULUI TERENULUI SPATIU VERDE:



2. ADRESA: DC 116

3. DATE DESPRE TERENUL SPATIU VERDE:

Proprietar/ Detinator spatiu verde	Tip proprietate	Mod de administrare	Categoria de folosinta	Reglementare urbanistica	Suprafata masurata [mp]		Total teren spatiu verde [mp]	Observatii
					Teren exclusiv	Teren indiviziune		
Orasul Ludus	domeniul public	administrare	Spatiu verde cu public cu folosinta specializata	-	221.45	0	221.45	Cod parcela: 630

4. DATE PRIVIND CONSTRUCTIILE EXISTENTE PE TERENUL SPATIULUI VERDE: -

5. ECHIPAREA EDILITARA A TERENULUI:

A C t E G T

6. DATE PRIVIND VEGETATIA EXISTENTA PE TERENUL SPATIULUI VERDE:

- Descriere vegetatie: ierboasa;

- Calificarea

degradat		bine ingrijit	
insuficient ingrijit	X	foarte bine ingrijit	
suficient ingrijit		excelent ingrijit	

- Arbori existenti: -

7. DOCUMENTE EMISE CU PRIVIRE LA TERENUL SPATIU VERDE SI CONSTRUCTIILE EXISTENTE: -

Județ: MURES
Localitatea: LUDUS:
Cod SIRUTA: 114729

FISA NR. 29 – Spațiu verde Scoala Avramesti

1. SCHITA AMPLASAMENTULUI TERENULUI SPATIU VERDE:



2. ADRESA: DC 116

3. DATE DESPRE TERENUL SPATIU VERDE:

Proprietar/ Detinator spatiu verde	Tip proprietate	Mod de administrare	Categoria de folosinta	Reglementare urbanistica	Suprafata masurata [mp]		Total teren spatiu verde [mp]	Observatii
					Teren exclusiv	Teren indiviziune		
Orasul Ludus	domeniul public	administrare	Spatiu verde cu public cu folosinta specializata	Pozitia nr. 69 din Inventarul bunurilor care apartin domeniului public al orasului Ludus	2082.7	0	2082.7	Cod parcela: 631, 632

4. DATE PRIVIND CONSTRUCTIILE EXISTENTE PE TERENUL SPATIULUI VERDE: -**5. ECHIPAREA EDILITARA A TERENULUI:**

[X] A [X] C [] t [X] E [X] G [X] T

6. DATE PRIVIND VEGETATIA EXISTENTA PE TERENUL SPATIULUI VERDE:

- Descriere vegetatie: ierboasa, arbustiva, lemnoasa;

- Calificarea

degradat		bine ingrijit	
insuficient ingrijit	X	foarte bine ingrijit	
suficient ingrijit		excelent ingrijit	

- Arbori existenti:

Nr. crt.	COD	Specie	Diametru [m]	Inaltime [m]	Vitalitate	Intretinut	Varsta	Risc
1	1208	Nuc	0.50	15.0	M	NI	B	-
2	1209	Nuc	0.70	15.0	M	NI	B	-
3	1210	Nuc	0.60	13.5	M	NI	B	-
4	1213	Corcodus	0.15	4.5	M	NI	T	-
5	1212	Frasin	0.30	6.0	M	NI	T	-
6	1211	Frasin	0.20	6.0	M	NI	T	-
7	1214	Frasin	0.20	6.0	M	NI	M	-
8	1215	Frasin	0.10	4.5	M	NI	T	-
9	1216	Frasin	0.20	6.0	M	NI	T	-

7. DOCUMENTE EMISE CU PRIVIRE LA TERENUL SPATIU VERDE SI CONSTRUCTIILE EXISTENTE: -

Județ: MURES
Localitatea: LUDUS:
Cod SIRUTA: 114729

FISA NR. 30 – Cimitir Avramesti

1. SCHITA AMPLASAMENTULUI TERENULUI SPATIU VERDE:



2. ADRESA: DC 116

3. DATE DESPRE TERENUL SPATIU VERDE:

Proprietar/ Detinator spatiu verde	Tip proprietate	Mod de administrare	Categoria de folosinta	Reglementare urbanistica	Suprafata masurata [mp]		Total teren spatiu verde [mp]	Observatii
					Teren exclusiv	Teren indiviziune		
Orasul Ludus	domeniul public	administrare	Spatiu verde cu public cu folosinta specializata	-	3305.9	0	3305.9	Cod parcela: 1319

4. DATE PRIVIND CONSTRUCTIILE EXISTENTE PE TERENUL SPATIULUI VERDE: -

5. ECHIPAREA EDILITARA A TERENULUI:

A C t E G T

6. DATE PRIVIND VEGETATIA EXISTENTA PE TERENUL SPATIULUI VERDE:

- Descriere vegetatie: ierboasa, arbustiva, lemnoasa, flori;
- Calificarea

degradat		bine ingrijit	
insuficient ingrijit		foarte bine ingrijit	
suficient ingrijit	X	excelent ingrijit	

- Arbori existenti:
-

Nr. crt.	COD	Specie	Diametru [m]	Inaltime [m]	Vitalitate	Intretinut	Varsta	Risc
1	1217	Nuc	0.4	12	M	NI	M	-

7. DOCUMENTE EMISE CU PRIVIRE LA TERENUL SPATIU VERDE SI CONSTRUCTIILE EXISTENTE: -

Județ: MURES
Localitatea: LUDUS:
Cod SIRUTA: 114729

FISA NR. 31 – Spațiu verde Scoala Rosiori

1. SCHITA AMPLASAMENTULUI TERENULUI SPATIU VERDE:



2. ADRESA: DC 114

3. DATE DESPRE TERENUL SPATIU VERDE:

Proprietar/ Detinator spatiu verde	Tip proprietate	Mod de administrare	Categoria de folosinta	Reglementare urbanistica	Suprafata masurata [mp]		Total teren spatiu verde [mp]	Observatii
					Teren exclusiv	Teren indiviziune		
Orasul Ludus	domeniul public	administrare	Spatiu verde cu public cu folosinta specializata	Pozitia nr. 68 din Inventarul bunurilor care apartin domeniului public al orasului Ludus	3145.7	0	3145.7	Cod parcela: 633

4. DATE PRIVIND CONSTRUCTIILE EXISTENTE PE TERENUL SPATIULUI VERDE: -

5. ECHIPAREA EDILITARA A TERENULUI:

[X] A [X] C [] t [X] E [X] G [X] T

6. DATE PRIVIND VEGETATIA EXISTENTA PE TERENUL SPATIULUI VERDE:

- Descriere vegetatie: ierboasa, arbustiva, lemnoasa;
- Calificarea

degradat		bine ingrijit	
insuficient ingrijit		foarte bine ingrijit	
suficient ingrijit	X	excelent ingrijit	

- Arbori existenti:

Nr. crt.	COD	Specie	Diametru [m]	Inaltime [m]	Vitalitate	Intretinut	Varsta	Risc
1	1229	Molid	0.40	15.0	M	I	B	-
2	1230	Pin	0.40	15.0	M	I	B	-
3	1231	Pin	0.45	15.0	M	I	B	-
4	1234	Pin	0.40	15.0	M	I	B	-
5	1233	Molid	0.35	15.0	M	I	B	-
6	1232	Pin	0.45	15.0	M	I	B	-
7	1235	Prun	0.30	7.5	M	I	B	-
8	1236	Prun	0.35	7.5	M	I	B	-
9	1237	Prun	0.35	7.5	M	I	B	-
10	1238	Corcodus	0.30	7.5	M	I	M	-
11	1239	Corcodus	0.20	7.5	M	NI	M	-
12	1240	Corcodus	0.20	7.5	M	I	M	-
13	1247	Prun	0.20	7.5	M	NI	B	-
14	1246	Prun	0.20	7.5	M	NI	B	-
15	1245	Prun	0.20	7.5	M	NI	B	-
16	1243	Prun	0.20	7.5	M	NI	B	-
17	1244	Prun	0.20	7.5	M	NI	B	-
18	1242	Prun	0.20	7.5	M	NI	B	-
19	1241	Prun	0.20	7.5	M	NI	B	-

7. DOCUMENTE EMISE CU PRIVIRE LA TERENUL SPATIU VERDE SI CONSTRUCTIILE EXISTENTE: -

Județ: MURES
Localitatea: LUDUS:
Cod SIRUTA: 114729

FISA NR. 32 – Spațiu verde Gradinita Rosiori

1. SCHITA AMPLASAMENTULUI TERENULUI SPATIU VERDE:



2. ADRESA: DC 114

3. DATE DESPRE TERENUL SPATIU VERDE:

Proprietar/ Detinator spatiu verde	Tip proprietate	Mod de administrare	Categoria de folosinta	Reglementare urbanistica	Suprafata masurata [mp]		Total teren spatiu verde [mp]	Observatii
					Teren exclusiv	Teren indiviziune		
Orasul Ludus	domeniul public	administrare	Spatiu verde cu public cu folosinta specializata	Pozitia nr. 70 din Inventarul bunurilor care apartin domeniului public al orasului Ludus	865.5	0	865.5	Cod parcela: 634, 635, 1228

4. DATE PRIVIND CONSTRUCTIILE EXISTENTE PE TERENUL SPATIULUI VERDE: -

5. ECHIPAREA EDILITARA A TERENULUI:

A C t E G T

6. DATE PRIVIND VEGETATIA EXISTENTA PE TERENUL SPATIULUI VERDE:

- Descriere vegetatie: ierboasa, arbustiva, lemnoasa, flori;
- Calificarea

degradat		bine ingrijit	
insuficient ingrijit		foarte bine ingrijit	
suficient ingrijit	X	excelent ingrijit	

- Arbori existenti:

Nr. crt.	COD	Specie	Diametru [m]	Inaltime [m]	Vitalitate	Intretinut	Varsta	Risc
1	1218	Corcodus	0.15	6.0	B	NI	T	-
2	1219	Plop	0.35	12.0	B	I	M	-
3	1220	Frasin	0.20	9.0	B	I	M	-
4	1223	Prun	0.30	9.0	D	NI	T	uscare
5	1222	Prun	0.10	3.0	B	NI	T	-
6	1224	Corcodus	0.30	9.0	M	NI	T	-
7	1225	Corcodus	0.30	9.0	D	NI	T	uscare
8	1226	Corcodus	0.30	7.5	M	NI	T	-
9	1227	Nuc	0.35	10.5	M	NI	T	-

7. DOCUMENTE EMISE CU PRIVIRE LA TERENUL SPATIU VERDE SI CONSTRUCTIILE EXISTENTE: -

Județ: MURES
Localitatea: LUDUS:
Cod SIRUTA: 114729

FISA NR. 33 – Spațiu verde Camin Cultural Rosiori

1. SCHITA AMPLASAMENTULUI TERENULUI SPATIU VERDE:



2. ADRESA: DC 114

3. DATE DESPRE TERENUL SPATIU VERDE:

Proprietar/ Detinator spatiu verde	Tip proprietate	Mod de administrare	Categoria de folosinta	Reglementare urbanistica	Suprafata masurata [mp]		Total teren spatiu verde [mp]	Observatii
					Teren exclusiv	Teren indiviziune		
Orasul Ludus	domeniul public	administrare	Spatiu verde cu public cu folosinta specializata	Pozitia nr. 64 din Inventarul bunurilor care apartin domeniului public al orasului Ludus	445	0	445	Cod parcela: 636

4. DATE PRIVIND CONSTRUCTIILE EXISTENTE PE TERENUL SPATIULUI VERDE: -

5. ECHIPAREA EDILITARA A TERENULUI:

A C t E G T

6. DATE PRIVIND VEGETATIA EXISTENTA PE TERENUL SPATIULUI VERDE:

- Descriere vegetatie: ierboasa, arbustiva, lemnoasa;
- Calificarea

degradat		bine ingrijit	
insuficient ingrijit	X	foarte bine ingrijit	
suficient ingrijit		excelent ingrijit	

- Arbori existenti:

Nr. crt.	COD	Specie	Diametru [m]	Inaltime [m]	Vitalitate	Intretinut	Varsta	Risc
1	1228	Plop	0.25	12	B	NI	M	-

7. DOCUMENTE EMISE CU PRIVIRE LA TERENUL SPATIU VERDE SI CONSTRUCTIILE EXISTENTE: -

Județ: MURES
Localitatea: LUDUS:
Cod SIRUTA: 114729

FISA NR. 34 – Spațiu verde Cimitir Rosiori

1. SCHITA AMPLASAMENTULUI TERENULUI SPATIU VERDE:



2. ADRESA: DC 114

3. DATE DESPRE TERENUL SPATIU VERDE:

Proprietar/ Detinator spatiu verde	Tip proprietate	Mod de administrare	Categoria de folosinta	Reglementare urbanistica	Suprafata masurata [mp]		Total teren spatiu verde [mp]	Observatii
					Teren exclusiv	Teren indiviziune		
Orasul Ludus	domeniul public	administrare	Spatiu verde cu folosinta specializata	-	6958	0	6958	Cod parcela: 1320

4. DATE PRIVIND CONSTRUCTIILE EXISTENTE PE TERENUL SPATIULUI VERDE: -

5. ECHIPAREA EDILITARA A TERENULUI:

A C t E G T

6. DATE PRIVIND VEGETATIA EXISTENTA PE TERENUL SPATIULUI VERDE:

- Descriere vegetatie: ierboasa, arbustiva;
- Calificarea

degradat		bine ingrijit	
insuficient ingrijit		foarte bine ingrijit	
suficient ingrijit	X	excelent ingrijit	

- Arbori existenti: -

7. DOCUMENTE EMISE CU PRIVIRE LA TERENUL SPATIU VERDE SI CONSTRUCTIILE EXISTENTE: -

Județ: MURES
Localitatea: LUDUS:
Cod SIRUTA: 114729

FISA NR. 35 – Spațiu verde Scoala Gimnaziala Ioan Oltean - Gheja

1. SCHITA AMPLASAMENTULUI TERENULUI SPATIU VERDE:



2. ADRESA: strada Pacii

3. DATE DESPRE TERENUL SPATIU VERDE:

Proprietar/ Detinator spatiu verde	Tip proprietate	Mod de administrare	Categoria de folosinta	Reglementare urbanistica	Suprafata masurata [mp]		Total teren spatiu verde [mp]	Observatii
					Teren exclusiv	Teren indiviziune		
Orasul Ludus	domeniul public	administrare	Spatiu verde cu public cu folosinta specializata	Pozitia nr. 72 din Inventarul bunurilor care apartin domeniului public al orasului Ludus	6043.4	0	6043.4	Cod parcela: 985-988

4. DATE PRIVIND CONSTRUCTIILE EXISTENTE PE TERENUL SPATIULUI VERDE: -

5. ECHIPAREA EDILITARA A TERENULUI:

A C t E G T

6. DATE PRIVIND VEGETATIA EXISTENTA PE TERENUL SPATIULUI VERDE:

- Descriere vegetatie: ierboasa, arbustiva, lemnoasa, flori;
Gard viu: 15 ml.
- Calificarea

degradat		bine ingrijit	X
insuficient ingrijit		foarte bine ingrijit	
suficient ingrijit	X	excelent ingrijit	

- Arbori existenti:

Nr. crt.	COD	Specie	Diametru [m]	Inaltime [m]	Vitalitate	Intretinut	Varsta	Risc
1	1526	Prun	0.20	6.0	B	I	M	-
2	1527	Tuia	0.35	9.0	M	I	M	-
3	1528	Tuia	0.30	9.0	M	I	M	-
4	1529	Tuia	0.45	10.5	M	I	M	-
5	1530	Molid	0.25	10.5	B	I	M	-
6	1531	Molid	0.30	10.5	B	I	M	-
7	1532	Molid	0.25	10.5	B	I	M	-
8	1533	Molid	0.20	9.0	B	I	M	-
9	1534	Molid	0.15	4.5	B	I	T	-
10	1535	Molid	0.10	3.0	B	I	T	-
11	1536	Molid	0.20	4.5	B	I	M	-
12	1540	Molid	0.20	6.0	B	I	M	-
13	1538	Molid	0.30	9.0	B	I	M	-
14	1539	Molid	0.10	0.8	B	I	T	-
15	1537	Molid	0.20	6.0	B	I	M	-
16	1541	Molid	0.10	0.8	B	I	T	-
17	1544	Molid	0.20	9.0	B	I	M	-
18	1543	Molid	0.25	9.0	B	I	M	-

19	1542	Molid	0.15	1.5	B	I	T	-
20	1545	Frasin	0.40	10.5	B	I	M	-
21	1546	Nuc	0.20	10.5	D	I	M	uscare
22	1547	Prun	0.20	6.0	D	I	M	uscare
23	1548	Prun	0.20	6.0	D	I	M	uscare
24	1549	Corcodus	0.35	9.0	B	I	M	-
25	1550	Corcodus	0.30	6.0	B	I	M	-
26	1551	Corcodus	0.35	7.5	B	I	M	-

7. DOCUMENTE EMISE CU PRIVIRE LA TERENUL SPATIU VERDE SI CONSTRUCTIILE EXISTENTE: -

Județ: MURES
Localitatea: LUDUS:
Cod SIRUTA: 114729

FISA NR. 36 – Spațiu verde Gradinita cu Program Normal - Gheja

1. SCHITA AMPLASAMENTULUI TERENULUI SPATIU VERDE:



2. ADRESA: strada Pacii

3. DATE DESPRE TERENUL SPATIU VERDE:

Proprietar/ Detinator spatiu verde	Tip proprietate	Mod de administrare	Categoria de folosinta	Reglementare urbanistica	Suprafata masurata [mp]		Total teren spatiu verde [mp]	Observatii
					Teren exclusiv	Teren indiviziune		
Orasul Ludus	domeniul public	administrare	Spatiu verde cu public cu folosinta specializata	Pozitia nr. 73 din Inventarul bunurilor care apartin domeniului public al orasului Ludus	1091.1	0	1091.1	Cod parcela: 981-984

4. DATE PRIVIND CONSTRUCTIILE EXISTENTE PE TERENUL SPATIULUI VERDE: -

5. ECHIPAREA EDILITARA A TERENULUI:

[X] A [X] C [] t [X] E [X] G [X] T

6. DATE PRIVIND VEGETATIA EXISTENTA PE TERENUL SPATIULUI VERDE:

- Descriere vegetatie: ierboasa, arbustiva, lemnoasa, flori;
- Gard viu: 11 ml.
- Calificarea

degradat		bine ingrijit	X
insuficient ingrijit		foarte bine ingrijit	
suficient ingrijit	X	excelent ingrijit	

- Arbori existenti:

Nr. crt.	COD	Specie	Diametru [m]	Inaltime [m]	Vitalitate	Intretinut	Varsta	Risc
1	1507	Tuia	0.25	7.5	M	I	M	-
2	1508	Tuia	0.20	4.5	B	I	T	-
3	1509	Tuia	0.20	4.5	B	I	T	-
4	1510	Tuia	0.20	4.5	B	I	T	-
5	1517	Tuia	0.20	4.5	B	I	T	-
6	1511	Tuia	0.20	4.5	B	I	T	-
7	1512	Tuia	0.20	4.5	B	I	T	-
8	1513	Tuia	0.20	4.5	B	I	T	-
9	1514	Tuia	0.20	4.5	B	I	T	-
10	1515	Tuia	0.20	4.5	M	I	T	-
11	1516	Tuia	0.20	4.5	B	I	T	-
12	1523	Frasin	0.35	7.5	B	I	M	-
13	1518	Frasin	0.35	9.0	B	I	M	-
14	1522	Frasin	0.30	7.5	B	I	M	-
15	1519	Frasin	0.35	10.5	B	I	M	-
16	1520	Frasin	0.30	7.5	B	I	M	-
17	1521	Frasin	0.30	7.5	B	I	M	-
18	1524	Prun	0.20	6.0	M	NI	M	-
19	1525	Corcodus	0.20	6.0	M	NI	T	-

7. DOCUMENTE EMISE CU PRIVIRE LA TERENUL SPATIU VERDE SI CONSTRUCTIILE EXISTENTE: -

Județ: MURES
Localitatea: LUDUS:
Cod SIRUTA: 114729

FISA NR. 37 – Spațiu verde Camin Cultural Gheja

1. SCHITA AMPLASAMENTULUI TERENULUI SPATIU VERDE:



2. ADRESA: strada Pacii

3. DATE DESPRE TERENUL SPATIU VERDE:

Proprietar/ Detinator spatiu verde	Tip proprietate	Mod de administrare	Categoria de folosinta	Reglementare urbanistica	Suprafata masurata [mp]		Total teren spatiu verde [mp]	Observatii
					Teren exclusiv	Teren indiviziune		
Orasul Ludus	domeniul public	administrare	Spatiu verde cu public cu folosinta specializata	Pozitia nr. 63 din Inventarul bunurilor care apartin domeniului public al orasului Ludus	1722.1	0	1722.1	Cod parcela: 989, 990

4. DATE PRIVIND CONSTRUCTIILE EXISTENTE PE TERENUL SPATIULUI VERDE: -

5. ECHIPAREA EDILITARA A TERENULUI:

A C t E G T

6. DATE PRIVIND VEGETATIA EXISTENTA PE TERENUL SPATIULUI VERDE:

- Descriere vegetatie: ierboasa, arbustiva, lemnoasa;
- Calificarea

degradat		bine ingrijit	
insuficient ingrijit	X	foarte bine ingrijit	
suficient ingrijit		excelent ingrijit	

- Arbori existenti:

Nr. crt.	COD	Specie	Diametru [m]	Inaltime [m]	Vitalitate	Intretinut	Varsta	Risc
1	1552	Corcodus	0.40	9.0	M	I	M	-
2	1583	Corcodus	0.25	4.5	M	NI	M	-
3	1584	Prun	0.10	4.5	M	NI	M	-
4	1585	Prun	0.10	6.0	M	NI	M	-
5	1586	Corcodus	0.15	3.0	M	NI	M	-
6	1587	Mar	0.15	6.0	M	NI	M	-
7	1588	Corcodus	0.30	7.5	M	NI	M	-
8	1590	Corcodus	0.25	6.0	M	NI	M	-
9	1591	Mar	0.20	6.0	M	NI	M	-
10	1592	Corcodus	0.20	6.0	M	NI	M	-
11	1593	Corcodus	0.20	6.0	M	NI	M	-
12	1594	Prun	0.20	6.0	M	NI	M	-
13	1595	Corcodus	0.25	6.0	M	NI	M	-
14	1596	Corcodus	0.10	4.5	M	NI	T	-
15	1597	Corcodus	0.15	6.0	M	NI	M	-
16	1598	Prun	0.15	6.0	M	NI	M	-
17	1599	Corcodus	0.25	6.0	M	NI	M	-
18	1600	Corcodus	0.25	6.0	M	NI	M	-
19	1601	Corcodus	0.25	6.0	M	NI	M	-
20	1568	Corcodus	0.15	4.5	M	NI	M	-

21	1569	Corcodus	0.20	4.5	M	NI	M	-
22	1570	Corcodus	0.30	4.5	M	NI	M	-
23	1571	Prun	0.25	4.5	M	NI	M	-
24	1572	Corcodus	0.20	4.5	M	NI	M	-
25	1573	Prun	0.20	6.0	M	NI	M	-
26	1564	Prun	0.20	9.0	M	NI	M	-
27	1559	Corcodus	0.10	3.0	M	NI	T	-
28	1563	Prun	0.20	9.0	M	NI	M	-
29	1561	Prun	0.20	9.0	M	NI	M	-
30	1560	Nuc	0.20	10.5	M	NI	T	-
31	1555	Corcodus	0.40	9.0	M	NI	M	-
32	1558	Corcodus	0.30	6.0	M	NI	M	-
33	1557	Corcodus	0.30	6.0	M	NI	M	-
34	1556	Corcodus	0.25	7.5	M	NI	M	-
35	1554	Prun	0.25	7.5	M	NI	M	-
36	1562	Prun	0.20	9.0	M	NI	M	-
37	1553	Prun	0.20	6.0	M	NI	M	-
38	1565	Corcodus	0.20	6.0	M	NI	M	-
39	1566	Prun	0.20	6.0	M	NI	M	-
40	1567	Prun	0.20	6.0	M	NI	M	-
41	1574	Corcodus	0.15	4.5	M	NI	M	-
42	1575	Corcodus	0.25	4.5	M	NI	M	-
43	1576	Corcodus	0.15	4.5	M	NI	M	-
44	1577	Corcodus	0.15	3.0	M	NI	M	-
45	1578	Mar	0.20	6.0	M	NI	M	-
46	1579	Corcodus	0.20	6.0	M	NI	M	-
47	1580	Mar	0.20	4.5	M	NI	M	-
48	1581	Prun	0.25	6.0	M	NI	M	-
49	1582	Prun	0.25	6.0	M	NI	M	-
50	1589	Prun	0.15	6.0	M	NI	M	-

7. DOCUMENTE EMISE CU PRIVIRE LA TERENUL SPATIU VERDE SI CONSTRUCTIILE EXISTENTE: -

Județ: MURES
Localitatea: LUDUS:
Cod SIRUTA: 114729

FISA NR. 38 – Spațiu verde Spital Psihiatrie - Gheja

1. SCHITA AMPLASAMENTULUI TERENULUI SPATIU VERDE:



2. ADRESA: strada Pacii

3. DATE DESPRE TERENUL SPATIU VERDE:

Proprietar/ Detinator spatiu verde	Tip proprietate	Mod de administrare	Categoria de folosinta	Reglementare urbanistica	Suprafata masurata [mp]		Total teren spatiu verde [mp]	Observatii
					Teren exclusiv	Teren indiviziune		
Orasul Ludus	domeniul public	administrare	Spatiu verde cu public cu folosinta specializata	Pozitia nr. 93 din Inventarul bunurilor care apartin domeniului public al orasului Ludus	8638.5	0	8638.5	Cod parcela: 991-993

4. DATE PRIVIND CONSTRUCTIILE EXISTENTE PE TERENUL SPATIULUI VERDE: -

5. ECHIPAREA EDILITARA A TERENULUI:

[X] A [X] C [] t [X] E [X] G [X] T

6. DATE PRIVIND VEGETATIA EXISTENTA PE TERENUL SPATIULUI VERDE:

- Descriere vegetatie: ierboasa, arbustiva, lemnoasa, flori;
- Calificarea

degradat		bine ingrijit	
insuficient ingrijit		foarte bine ingrijit	
suficient ingrijit	X	excelent ingrijit	

- Arbori existenti:

Nr. crt.	COD	Specie	Diametru [m]	Inaltime [m]	Vitalitate	Intretinut	Varsta	Risc
1	1602	Prun	0.35	9.0	M	NI	M	-
2	1605	Corcodus	0.10	4.5	M	NI	T	-
3	1614	Prun	0.40	9.0	M	NI	M	-
4	1619	Mar	0.20	6.0	M	NI	M	-
5	1625	Mar	0.20	6.0	M	NI	M	-
6	1613	Mar	0.25	6.0	M	NI	M	-
7	1609	Prun	0.35	9.0	M	NI	M	-
8	1611	Mar	0.25	6.0	M	NI	M	-
9	1607	Prun	0.35	9.0	M	NI	M	-
10	1606	Prun	0.30	9.0	M	NI	M	-
11	1608	Prun	0.35	9.0	M	NI	M	-
12	1610	Prun	0.35	9.0	M	NI	M	-
13	1612	Mar	0.25	6.0	M	NI	M	-
14	1603	Prun	0.35	9.0	M	NI	M	-
15	1604	Prun	0.20	6.0	M	NI	M	-
16	1615	Prun	0.35	9.0	M	NI	M	-
17	1616	Prun	0.35	9.0	M	NI	M	-
18	1617	Prun	0.35	9.0	M	NI	M	-

19	1620	Mar	0.30	6.0	M	NI	M	-
20	1621	Mar	0.30	6.0	M	NI	M	-
21	1622	Mar	0.25	6.0	M	NI	M	-
22	1623	Mar	0.25	4.5	M	NI	M	-
23	1624	Mar	0.35	6.0	M	NI	M	-
24	1626	Par	0.30	6.0	M	NI	M	-
25	1627	Mar	0.35	4.5	M	NI	M	-
26	1628	Mar	0.40	7.5	M	NI	M	-
27	1629	Mar	0.20	4.5	M	NI	M	-
28	1630	Par	0.30	7.5	M	NI	M	-
29	1631	Par	0.30	7.5	M	NI	M	-
30	1632	Par	0.30	7.5	M	NI	M	-
31	1634	Mar	0.35	4.5	M	NI	M	-
32	1633	Mar	0.15	3.0	D	NI	M	uscare
33	1618	Prun	0.35	9.0	M	NI	M	-
34	1635	Par	0.35	6.0	M	NI	M	-
35	1636	Par	0.30	9.0	M	NI	M	-
36	1637	Mar	0.30	7.5	M	NI	M	-
37	1638	Par	0.35	9.0	M	NI	M	-
38	1639	Par	0.35	9.0	M	NI	M	-
39	1640	Mar	0.30	4.5	M	NI	M	-
40	1641	Mar	0.25	3.0	M	NI	M	-
41	1642	Nuc	0.35	9.0	M	NI	M	-
42	1690	Mar	0.30	6.0	M	NI	M	-
43	1689	Mar	0.30	6.0	M	NI	M	-
44	1692	Mar	0.30	6.0	M	NI	M	-
45	1691	Mar	0.30	6.0	M	NI	M	-
46	1681	Mar	0.30	6.0	M	NI	M	-
47	1688	Mar	0.30	6.0	M	NI	M	-
48	1687	Mar	0.30	6.0	M	NI	M	-
49	1686	Mar	0.30	6.0	M	NI	M	-
50	1685	Mar	0.30	6.0	M	NI	M	-
51	1684	Mar	0.30	6.0	M	NI	M	-
52	1683	Mar	0.30	6.0	M	NI	M	-

53	1693	Mar	0.30	6.0	M	NI	M	-
54	1682	Mar	0.30	6.0	M	NI	M	-
55	1694	Mar	0.30	6.0	M	NI	M	-
56	1695	Mar	0.30	6.0	M	NI	M	-
57	1696	Mar	0.30	6.0	M	NI	M	-
58	1697	Mar	0.30	6.0	M	NI	M	-
59	1698	Mar	0.30	6.0	M	NI	M	-
60	1703	Mar	0.30	6.0	M	NI	M	-
61	1702	Mar	0.30	6.0	M	NI	M	-
62	1701	Mar	0.30	6.0	M	NI	M	-
63	1700	Mar	0.30	6.0	M	NI	M	-
64	1699	Mar	0.30	6.0	M	NI	M	-
65	1729	Mar	0.30	6.0	M	NI	M	-
66	1736	Mar	0.30	6.0	M	NI	M	-
67	1735	Mar	0.30	6.0	M	NI	M	-
68	1728	Mar	0.30	6.0	M	NI	M	-
69	1704	Mar	0.30	6.0	M	NI	M	-
70	1727	Mar	0.30	6.0	M	NI	M	-
71	1734	Mar	0.30	6.0	M	NI	M	-
72	1705	Mar	0.30	6.0	M	NI	M	-
73	1726	Mar	0.30	6.0	M	NI	M	-
74	1733	Mar	0.30	6.0	M	NI	M	-
75	1737	Mar	0.30	6.0	M	NI	M	-
76	1739	Mar	0.30	6.0	M	NI	M	-
77	1742	Mar	0.30	6.0	M	I	M	-
78	1706	Mar	0.30	6.0	M	NI	M	-
79	1740	Mar	0.30	6.0	M	NI	M	-
80	1741	Mar	0.30	6.0	M	NI	M	-
81	1707	Mar	0.30	6.0	M	NI	M	-
82	1713	Mar	0.30	6.0	M	NI	M	-
83	1708	Mar	0.30	6.0	M	NI	M	-
84	1714	Mar	0.30	6.0	M	NI	M	-
85	1720	Mar	0.30	6.0	M	NI	M	-
86	1731	Mar	0.30	6.0	M	NI	M	-

87	1732	Mar	0.30	6.0	M	NI	M	-
88	1738	Mar	0.30	6.0	M	NI	M	-
89	1715	Mar	0.30	6.0	M	NI	M	-
90	1709	Mar	0.30	6.0	M	NI	M	-
91	1716	Mar	0.30	6.0	M	NI	M	-
92	1724	Mar	0.30	6.0	M	NI	M	-
93	1725	Mar	0.30	6.0	M	NI	M	-
94	1730	Mar	0.30	6.0	M	NI	M	-
95	1710	Mar	0.30	6.0	M	NI	M	-
96	1711	Mar	0.30	6.0	M	NI	M	-
97	1712	Mar	0.30	6.0	M	NI	M	-
98	1717	Mar	0.30	6.0	M	NI	M	-
99	1718	Mar	0.30	6.0	M	NI	M	-
100	1719	Mar	0.30	6.0	M	NI	M	-
101	1721	Mar	0.30	6.0	M	NI	M	-
102	1723	Mar	0.30	6.0	M	NI	M	-
103	1722	Mar	0.30	6.0	M	NI	M	-
104	1647	Prun	0.15	6.0	M	NI	T	-
105	1644	Prun	0.15	4.5	M	NI	T	-
106	1649	Prun	0.15	6.0	M	NI	T	-
107	1643	Prun	0.15	4.5	M	NI	T	-
108	1645	Prun	0.15	4.5	M	NI	T	-
109	1646	Prun	0.15	6.0	M	NI	T	-
110	1648	Prun	0.15	6.0	M	NI	T	-
111	1650	Prun	0.15	6.0	M	NI	T	-
112	1651	Tei	0.40	10.5	B	NI	M	-
113	1652	Prun	0.30	7.5	M	NI	M	-
114	1653	Prun	0.35	9.0	M	NI	M	-
115	1654	Corcodus	0.20	4.5	M	NI	M	-
116	1676	Mar	0.30	6.0	M	NI	M	-
117	1655	Corcodus	0.10	4.5	M	NI	T	-
118	1656	Corcodus	0.10	4.5	M	NI	T	-
119	1677	Mar	0.30	6.0	M	NI	M	-
120	1678	Mar	0.30	6.0	M	NI	M	-

121	1679	Mar	0.30	6.0	M	NI	M	-
122	1680	Mar	0.30	6.0	M	NI	M	-
123	1664	Nuc	0.40	12.0	M	NI	M	-
124	1657	Nuc	0.30	9.0	M	NI	M	-
125	1658	Prun	0.10	4.5	M	NI	T	-
126	1659	Prun	0.10	4.5	M	NI	T	-
127	1660	Prun	0.10	4.5	M	NI	T	-
128	1661	Prun	0.10	4.5	M	NI	T	-
129	1662	Prun	0.10	4.5	M	NI	T	-
130	1663	Prun	0.10	4.5	M	NI	T	-
131	1665	Prun	0.10	3.0	M	NI	T	-
132	1666	Prun	0.20	6.0	M	NI	T	-
133	1667	Prun	0.10	4.5	M	NI	T	-
134	1668	Prun	0.10	3.0	M	NI	T	-
135	1669	Prun	0.10	3.0	M	NI	T	-
136	1670	Prun	0.10	3.0	M	NI	T	-
137	1671	Prun	0.30	6.0	D	NI	M	uscare
138	1672	Prun	0.10	3.0	M	NI	T	-
139	1673	Prun	0.20	4.5	M	NI	T	-
140	1674	Prun	0.10	3.0	M	NI	T	-
141	1675	Prun	0.30	6.0	M	NI	M	-

7. DOCUMENTE EMISE CU PRIVIRE LA TERENUL SPATIU VERDE SI CONSTRUCTIILE EXISTENTE: -

Județ: MURES
Localitatea: LUDUS:
Cod SIRUTA: 114729

FISA NR. 39 – Spațiu verde Statie Epurare Apa Gheja

1. SCHITA AMPLASAMENTULUI TERENULUI SPATIU VERDE:



2. ADRESA: strada Paraului

3. DATE DESPRE TERENUL SPATIU VERDE:

Proprietar/ Detinator spatiu verde	Tip proprietate	Mod de administrare	Categoria de folosinta	Reglementare urbanistica	Suprafata masurata [mp]		Total teren spatiu verde [mp]	Observatii
					Teren exclusiv	Teren indiviziune		
Orasul Ludus	domeniul public	administrare	Spatiu verde cu public cu folosinta specializata	Pozitia nr. 21 din Inventarul bunurilor care apartin domeniului public al orasului Ludus	7759.3	0	7759.3	Cod parcela: 977-980, 994- 998

4. DATE PRIVIND CONSTRUCTIILE EXISTENTE PE TERENUL SPATIULUI VERDE: -

5. ECHIPAREA EDILITARA A TERENULUI:

A C t E G T

6. DATE PRIVIND VEGETATIA EXISTENTA PE TERENUL SPATIULUI VERDE:

- Descriere vegetatie: ierboasa, arbustiva;

- Calificarea

degradat		bine ingrijit	X
insuficient ingrijit		foarte bine ingrijit	
suficient ingrijit	X	excelent ingrijit	

- Arbori existenti: -

7. DOCUMENTE EMISE CU PRIVIRE LA TERENUL SPATIU VERDE SI CONSTRUCTIILE EXISTENTE: -

Județ: MURES
Localitatea: LUDUS:
Cod SIRUTA: 114729

FISA NR. 40 – Spațiu verde Spital Chirurgie Generala Ludus

1. SCHITA AMPLASAMENTULUI TERENULUI SPATIU VERDE:



2. ADRESA: strada Republicii

3. DATE DESPRE TERENUL SPATIU VERDE:

Proprietar/ Detinator spatiu verde	Tip proprietate	Mod de administrare	Categoria de folosinta	Reglementare urbanistica	Suprafata masurata [mp]		Total teren spatiu verde [mp]	Observatii
					Teren exclusiv	Teren indiviziune		
Orasul Ludus	domeniul public	administrare	Spatiu verde cu public cu folosinta specializata	Pozitia nr. 82 din Inventarul bunurilor care apartin domeniului public al orasului Ludus	352.2	0	352.2	Cod parcela: 637

4. DATE PRIVIND CONSTRUCTIILE EXISTENTE PE TERENUL SPATIULUI VERDE: -

5. ECHIPAREA EDILITARA A TERENULUI:

[X] A [X] C [] t [X] E [X] G [X] T

6. DATE PRIVIND VEGETATIA EXISTENTA PE TERENUL SPATIULUI VERDE:

- Descriere vegetatie: ierboasa, arbustiva, lemnoasa;
- Calificarea

degradat		bine ingrijit	
insuficient ingrijit		foarte bine ingrijit	
suficient ingrijit	X	excelent ingrijit	

- Arbori existenti:

Nr. crt.	COD	Specie	Diametru [m]	Inaltime [m]	Vitalitate	Intretinut	Varsta	Risc
1	2033	Artar	0.45	10.5	M	I	M	-
2	2034	Malin	0.30	9.0	B	I	M	-
3	2035	Malin	0.30	9.0	B	I	M	-
4	2038	Molid	0.15	9.0	B	I	M	-
5	2037	Malin	0.25	7.5	B	I	M	-
6	2036	Malin	0.25	7.5	B	I	M	-
7	2039	Artar	0.45	12.0	M	I	M	-
8	2043	Pin	0.35	13.5	M	I	M	-
9	2042	Pin	0.40	15.0	M	I	M	-
10	2041	Pin	0.40	15.0	M	I	M	-
11	2040	Nuc	0.35	10.5	M	I	M	-

7. DOCUMENTE EMISE CU PRIVIRE LA TERENUL SPATIU VERDE SI CONSTRUCTIILE EXISTENTE: -

Județ: MURES
Localitatea: LUDUS:
Cod SIRUTA: 114729

FISA NR. 41 – Spațiu verde Spital Boli Infectioase Ludus

1. SCHITA AMPLASAMENTULUI TERENULUI SPATIU VERDE:



2. ADRESA: strada Republicii

3. DATE DESPRE TERENUL SPATIU VERDE:

Proprietar/ Detinator spatiu verde	Tip proprietate	Mod de administrare	Categoria de folosinta	Reglementare urbanistica	Suprafata masurata [mp]		Total teren spatiu verde [mp]	Observatii
					Teren exclusiv	Teren indiviziune		
Orasul Ludus	domeniul public	administrare	Spatiu verde cu public cu folosinta specializata	Pozitia nr. 80 din Inventarul bunurilor care apartin domeniului public al orasului Ludus	341.7	0	341.7	Cod parcela: 638-642

4. DATE PRIVIND CONSTRUCTIILE EXISTENTE PE TERENUL SPATIULUI VERDE: -**5. ECHIPAREA EDILITARA A TERENULUI:**

[X] A [X] C [] t [X] E [X] G [X] T

6. DATE PRIVIND VEGETATIA EXISTENTA PE TERENUL SPATIULUI VERDE:

- Descriere vegetatie: ierboasa, arbustiva, lemnoasa;
- Calificarea

degradat		bine ingrijit	
insuficient ingrijit		foarte bine ingrijit	
suficient ingrijit	X	excelent ingrijit	

- Arbori existenti:

Nr. crt.	COD	Specie	Diametru [m]	Inaltime [m]	Vitalitate	Intretinut	Varsta	Risc
1	2044	Tei	0.45	13.5	B	I	M	-
2	2045	Tei	0.40	13.5	B	I	M	-
3	2046	Corcodus	0.10	3.0	B	I	T	-
4	2051	Mar	0.30	6.0	M	I	M	-
5	2050	Visin	0.25	6.0	M	I	M	-
6	2049	Visin	0.25	6.0	M	I	M	-
7	2048	Mar	0.15	3.0	M	I	T	-
8	2047	Prun	0.25	6.0	M	I	M	-
9	2052	Corcodus	0.10	4.5	M	NI	T	-
10	2053	Nuc	0.10	4.5	M	I	T	-
11	2056	Visin	0.20	4.5	M	I	M	-
12	2055	Visin	0.35	6.0	M	I	M	-
13	2054	Visin	0.30	4.5	M	I	M	-

7. DOCUMENTE EMISE CU PRIVIRE LA TERENUL SPATIU VERDE SI CONSTRUCTIILE EXISTENTE: -

Județ: MURES
Localitatea: LUDUS:
Cod SIRUTA: 114729

FISA NR. 42 – Spațiu verde Sediu Ambulanta

1. SCHITA AMPLASAMENTULUI TERENULUI SPATIU VERDE:



2. ADRESA: strada Independentei

3. DATE DESPRE TERENUL SPATIU VERDE:

Proprietar/ Detinator spatiu verde	Tip proprietate	Mod de administrare	Categoria de folosinta	Reglementare urbanistica	Suprafata masurata [mp]		Total teren spatiu verde [mp]	Observatii
					Teren exclusiv	Teren indiviziune		
Orasul Ludus	domeniul public	administrare	Spatiu verde cu public cu folosinta specializata	Pozitia nr. 23 din Inventarul bunurilor care apartin domeniului public al orasului Ludus	36.37	0	36.37	Cod parcela: 699

4. DATE PRIVIND CONSTRUCTIILE EXISTENTE PE TERENUL SPATIULUI VERDE: -

5. ECHIPAREA EDILITARA A TERENULUI:

A C t E G T

6. DATE PRIVIND VEGETATIA EXISTENTA PE TERENUL SPATIULUI VERDE:

- Descriere vegetatie: ierboasa, arbustiva, lemnoasa, flori;
- Calificarea

degradat		bine ingrijit	
insuficient ingrijit		foarte bine ingrijit	
suficient ingrijit	X	excelent ingrijit	

- Arbori existenti:

Nr. crt.	COD	Specie	Diametru [m]	Inaltime [m]	Vitalitate	Intretinut	Varsta	Risc
1	1876	Tei	0.20	6.0	B	I	T	-

7. DOCUMENTE EMISE CU PRIVIRE LA TERENUL SPATIU VERDE SI CONSTRUCTIILE EXISTENTE: -

Județ: MURES
Localitatea: LUDUS:
Cod SIRUTA: 114729

FISA NR. 43 – Spațiu verde Sediul Pompieri

1. SCHITA AMPLASAMENTULUI TERENULUI SPATIU VERDE:



2. ADRESA: strada Plopilor

3. DATE DESPRE TERENUL SPATIU VERDE:

Proprietar/ Detinator spatiu verde	Tip proprietate	Mod de administrare	Categoria de folosinta	Reglementare urbanistica	Suprafata masurata [mp]		Total teren spatiu verde [mp]	Observatii
					Teren exclusiv	Teren indiviziune		
Orasul Ludus	domeniul public	administrare	Spatiu verde cu public cu folosinta specializata	Pozitia nr. 60 din Inventarul bunurilor care apartin domeniului public al orasului Ludus	64.2	0	64.2	Cod parcela: 547-549

4. DATE PRIVIND CONSTRUCTIILE EXISTENTE PE TERENUL SPATIULUI VERDE: -

5. ECHIPAREA EDILITARA A TERENULUI:

A C t E G T

6. DATE PRIVIND VEGETATIA EXISTENTA PE TERENUL SPATIULUI VERDE:

- Descriere vegetatie: ierboasa, lemnoasa, flori;
- Calificarea

degradat		bine ingrijit	
insuficient ingrijit		foarte bine ingrijit	X
suficient ingrijit		excelent ingrijit	

- Arbori existenti:

Nr. crt.	COD	Specie	Diametru [m]	Inaltime [m]	Vitalitate	Intretinut	Varsta	Risc
1	1981	Tuia	0.40	7.5	B	I	M	-
2	1982	Tuia	0.40	7.5	B	I	M	-
3	1983	Tuia	0.40	7.5	B	I	M	-
4	1984	Tuia	0.30	7.5	B	I	M	-
5	1985	Tuia	0.40	7.5	B	I	M	-

7. DOCUMENTE EMISE CU PRIVIRE LA TERENUL SPATIU VERDE SI CONSTRUCTIILE EXISTENTE: -

Județ: MURES
Localitatea: LUDUS:
Cod SIRUTA: 114729

FISA NR. 44 – Spațiu verde Administratia Domeniului Public

1. SCHITA AMPLASAMENTULUI TERENULUI SPATIU VERDE:



2. ADRESA: strada Ciocarliei

3. DATE DESPRE TERENUL SPATIU VERDE:

Proprietar/ Detinator spatiu verde	Tip proprietate	Mod de administrare	Categoria de folosinta	Reglementare urbanistica	Suprafata masurata [mp]		Total teren spatiu verde [mp]	Observatii
					Teren exclusiv	Teren indiviziune		
Orasul Ludus	domeniul public	administrare	Spatiu verde cu public cu folosinta specializata	Pozitia nr. 61 din Inventarul bunurilor care apartin domeniului public al orasului Ludus	710	0	710	Cod parcela: 951-954, 1235

4. DATE PRIVIND CONSTRUCTIILE EXISTENTE PE TERENUL SPATIULUI VERDE: -**5. ECHIPAREA EDILITARA A TERENULUI:**

[X] A [X] C [] t [X] E [X] G [X] T

6. DATE PRIVIND VEGETATIA EXISTENTA PE TERENUL SPATIULUI VERDE:

- Descriere vegetatie: ierboasa, arbustiva, lemnoasa, flori;
- Calificarea

degradat		bine ingrijit	
insuficient ingrijit		foarte bine ingrijit	X
suficient ingrijit	X	excelent ingrijit	

- Arbori existenti:

Nr. crt.	COD	Specie	Diametru [m]	Inaltime [m]	Vitalitate	Intretinut	Varsta	Risc
1	1894	Par	0.08	1.5	B	I	T	-
2	1895	Piersic	0.08	0.8	B	I	T	-
3	1898	Salcam	0.40	13.5	M	NI	M	-
4	1899	Nuc	0.45	12.0	M	NI	M	-
5	1897	Salcam	0.40	13.5	M	NI	M	-
6	1896	Nuc	0.55	13.5	M	NI	B	-
7	1907	Piersic	0.10	3.0	B	I	T	-
8	1905	Piersic	0.10	3.0	B	I	T	-
9	1909	Piersic	0.15	4.5	M	I	M	-
10	1904	Piersic	0.10	3.0	B	I	T	-
11	1903	Magnolia	0.15	6.0	B	I	T	-
12	1908	Piersic	0.15	4.5	M	I	M	-
13	1902	Piersic	0.15	6.0	B	I	M	-
14	1900	Nuc	0.60	13.5	B	I	B	-
15	1901	Nuc	0.50	13.5	B	I	B	-

7. DOCUMENTE EMISE CU PRIVIRE LA TERENUL SPATIU VERDE SI CONSTRUCTIILE EXISTENTE: -

Județ: MURES
Localitatea: LUDUS:
Cod SIRUTA: 114729

FISA NR. 45 – Spațiu verde Uzina de Apa Ludus

1. SCHITA AMPLASAMENTULUI TERENULUI SPATIU VERDE:



2. ADRESA: strada Uzinei de Apa

3. DATE DESPRE TERENUL SPATIU VERDE:

Proprietar/ Detinator spatiu verde	Tip proprietate	Mod de administrare	Categoria de folosinta	Reglementare urbanistica	Suprafata masurata [mp]		Total teren spatiu verde [mp]	Observatii
					Teren exclusiv	Teren indiviziune		
Orasul Ludus	domeniul public	administrare	Spatiu verde cu public cu folosinta specializata	Pozitia nr. 16 din Inventarul bunurilor care apartin domeniului public al orasului Ludus	103041.1	0	103041.1	Cod parcela: 955-969, 1232-1234

4. DATE PRIVIND CONSTRUCTIILE EXISTENTE PE TERENUL SPATIULUI VERDE: -

5. ECHIPAREA EDILITARA A TERENULUI:

[X] A [X] C [] t [X] E [X] G [X] T

6. DATE PRIVIND VEGETATIA EXISTENTA PE TERENUL SPATIULUI VERDE:

- Descriere vegetatie: ierboasa, arbustiva, lemnoasa, flori;
- Calificarea

degradat		bine ingrijit	X
insuficient ingrijit		foarte bine ingrijit	
suficient ingrijit	X	excelent ingrijit	

- Arbori existenti:

Nr. crt.	COD	Specie	Diametru [m]	Inaltime [m]	Vitalitate	Intretinut	Varsta	Risc
1	1912	Tei	0.40	10.5	B	I	M	-
2	1917	Plop	0.40	15.0	B	I	B	-
3	1913	Tei	0.40	10.5	B	I	M	-
4	1914	Tei	0.40	10.5	B	I	M	-
5	1915	Tei	0.40	10.5	B	I	M	-
6	1916	Nuc	0.40	10.5	B	I	M	-
7	1924	Nuc	0.60	13.5	B	I	B	-
8	1918	Visin	0.30	6.0	M	I	M	-
9	1919	Visin	0.30	6.0	M	I	M	-
10	1920	Prun	0.20	6.0	M	I	M	-
11	1921	Prun	0.20	6.0	M	I	M	-
12	1922	Prun	0.20	6.0	M	I	M	-
13	1923	Nuc	0.30	7.5	M	I	M	-
14	1925	Nuc	0.60	12.0	M	NI	B	-
15	1926	Nuc	0.40	10.5	M	NI	M	-
16	1927	Visin	0.25	6.0	B	I	M	-
17	1928	Nuc	0.30	9.0	B	I	M	-
18	1931	Nuc	0.40	10.5	M	NI	M	-
19	1930	Nuc	0.60	13.5	M	NI	B	-

20	1929	Nuc	0.40	12.0	M	NI	M	-
21	1932	Nuc	0.40	10.5	M	I	M	-
22	1933	Salcam	0.15	6.0	B	I	T	-
23	1934	Prun	0.20	7.5	M	I	M	-
24	1935	Visin	0.25	6.0	M	I	M	-
25	1936	Visin	0.25	7.5	M	I	M	-
26	1937	Prun	0.20	7.5	M	I	M	-
27	1938	Visin	0.25	7.5	M	I	M	-
28	1939	Visin	0.25	7.5	M	I	M	-
29	1940	Prun	0.30	7.5	D	I	M	uscare
30	1941	Par	0.20	4.5	M	I	M	-
31	1942	Prun	0.30	7.5	M	I	M	-
32	1943	Prun	0.30	7.5	M	I	M	-
33	1945	Corcodus	0.50	7.5	M	I	M	-
34	1944	Corcodus	0.35	7.5	M	I	M	-
35	1946	Visin	0.30	7.5	M	I	M	-
36	1947	Visin	0.30	6.0	M	I	M	-
37	1948	Visin	0.30	6.0	M	I	M	-
38	1949	Tuia	0.15	3.0	M	I	M	-
39	1950	Nuc	0.45	13.5	M	I	M	-
40	1951	Tuia	0.35	9.0	B	I	B	-
41	1952	Tuia	0.40	10.5	B	I	B	-
42	1953	Pin	0.40	13.5	M	I	M	-
43	1958	Prun	0.20	7.5	M	I	M	-
44	1957	Visin	0.25	7.5	M	I	M	-
45	1956	Visin	0.20	7.5	M	I	M	-
46	1955	Visin	0.25	7.5	M	I	M	-
47	1954	Visin	0.20	7.5	M	I	M	-

7. DOCUMENTE EMISE CU PRIVIRE LA TERENUL SPATIU VERDE SI CONSTRUCTIILE EXISTENTE: -

Județ: MURES
Localitatea: LUDUS:
Cod SIRUTA: 114729

FISA NR. 46 – Spațiu verde Gradinita Casuta Fermecata Ludus

1. SCHITA AMPLASAMENTULUI TERENULUI SPATIU VERDE:



2. ADRESA: strada Randunelelor

3. DATE DESPRE TERENUL SPATIU VERDE:

Proprietar/ Detinator spatiu verde	Tip proprietate	Mod de administrare	Categoria de folosinta	Reglementare urbanistica	Suprafata masurata [mp]		Total teren spatiu verde [mp]	Observatii
					Teren exclusiv	Teren indiviziune		
Orasul Ludus	domeniul public	administrare	Spatiu verde cu public cu folosinta specializata	Pozitia nr. 77 din Inventarul bunurilor care apartin domeniului public al orasului Ludus	1244.7	0	1244.7	Cod parcela: 637

4. DATE PRIVIND CONSTRUCTIILE EXISTENTE PE TERENUL SPATIULUI VERDE: -

5. ECHIPAREA EDILITARA A TERENULUI:

A C t E G T

6. DATE PRIVIND VEGETATIA EXISTENTA PE TERENUL SPATIULUI VERDE:

- Descriere vegetatie: ierboasa, arbustiva, lemnoasa;
Gard viu: 29 ml.
- Calificarea

degradat		bine ingrijit	X
insuficient ingrijit		foarte bine ingrijit	X
suficient ingrijit		excelent ingrijit	

- Arbori existenti:

Nr. crt.	COD	Specie	Diametru [m]	Inaltime [m]	Vitalitate	Intretinut	Varsta	Risc
1	1257	Tuia	0.20	4.5	B	I	M	-
2	1258	Tuia	0.20	4.5	B	I	M	-
3	1259	Tuia	0.20	6.0	B	I	M	-
4	1260	Tuia	0.20	6.0	B	I	M	-
5	1261	Tuia	0.20	4.5	B	I	M	-
6	1262	Tuia	0.20	4.5	B	I	M	-
7	1263	Tuia	0.20	4.5	B	I	M	-
8	1264	Tuia	0.20	4.5	B	I	M	-
9	1265	Tuia	0.20	4.5	B	I	M	-
10	1266	Tuia	0.20	3.0	B	I	M	-
11	1267	Tuia	0.20	3.0	B	I	M	-
12	1268	Tuia	0.20	3.0	B	I	M	-
13	1269	Tuia	0.20	2.3	B	I	M	-
14	1270	Otetar	0.10	1.5	B	I	T	-
15	1271	Otetar	0.08	0.8	B	I	T	-
16	1272	Otetar	0.08	0.8	B	I	T	-
17	1273	Gorun	0.08	0.8	B	I	T	-
18	1274	Nuc	0.20	7.5	B	I	T	-
19	1275	Otetar fals	0.15	9.0	B	I	T	-
20	1276	Nuc	0.20	6.0	B	I	T	-
21	1277	Otetar	0.08	0.8	B	I	T	-
22	1278	Otetar	0.08	0.8	B	I	T	-
23	1279	Otetar	0.10	2.3	B	I	T	-

7. DOCUMENTE EMISE CU PRIVIRE LA TERENUL SPATIU VERDE SI CONSTRUCTIILE EXISTENTE: -

Județ: MURES
 Localitatea: LUDUS:
 Cod SIRUTA: 114729

FISA NR. 47 – Spațiu verde Gradinita cu Program Normal Ludus

1. SCHITA AMPLASAMENTULUI TERENULUI SPATIU VERDE:



2. ADRESA: strada Crinului

3. DATE DESPRE TERENUL SPATIU VERDE:

Proprietar/ Detinator spatiu verde	Tip proprietate	Mod de administrare	Categoria de folosinta	Reglementare urbanistica	Suprafata masurata [mp]		Total teren spatiu verde [mp]	Observatii
					Teren exclusiv	Teren indiviziune		
Orasul Ludus	domeniul public	administrare	Spatiu verde cu public cu folosinta specializata	Pozitia nr. 74 din Inventarul bunurilor care apartin domeniului public al orasului Ludus	960.9	0	960.9	Cod parcela: 708

4. DATE PRIVIND CONSTRUCTIILE EXISTENTE PE TERENUL SPATIULUI VERDE: -

5. ECHIPAREA EDILITARA A TERENULUI:

[X] A [X] C [] t [X] E [X] G [X] T

6. DATE PRIVIND VEGETATIA EXISTENTA PE TERENUL SPATIULUI VERDE:

- Descriere vegetatie: ierboasa, arbustiva, lemnoasa, flori;
- Calificarea

degradat		bine ingrijit	X
insuficient ingrijit		foarte bine ingrijit	
suficient ingrijit	X	excelent ingrijit	

- Arbori existenti:

Nr. crt.	COD	Specie	Diametru [m]	Inaltime [m]	Vitalitate	Intretinut	Varsta	Risc
1	1280	Brad	0.60	18.0	M	I	B	-
2	1281	Par	0.45	12.0	M	I	B	-
3	1283	Mar	0.20	9.0	M	I	M	-
4	1282	Mar	0.20	9.0	M	I	M	-
5	1284	Nuc	0.10	3.0	M	I	T	-
6	1285	Artar	0.15	9.0	M	I	T	-
7	1286	Nuc	0.20	4.5	M	I	T	-
8	1287	Visin	0.15	4.5	M	I	T	-
9	1288	Artar	0.25	10.5	M	I	M	-
10	1289	Prun	0.15	4.5	M	I	T	-
11	1290	Dud	0.50	10.5	M	I	B	-
12	1291	Nuc	0.25	7.5	B	I	T	-
13	1292	Dud	0.45	9.0	M	I	B	-

7. DOCUMENTE EMISE CU PRIVIRE LA TERENUL SPATIU VERDE SI CONSTRUCTIILE EXISTENTE: -

Județ: MURES
Localitatea: LUDUS:
Cod SIRUTA: 114729

FISA NR. 48 – Spațiu verde Gradinita cu Program Prelungit Ludus

1. SCHITA AMPLASAMENTULUI TERENULUI SPATIU VERDE:



2. ADRESA: strada Vanatorilor

3. DATE DESPRE TERENUL SPATIU VERDE:

Proprietar/ Detinator spatiu verde	Tip proprietate	Mod de administrare	Categoria de folosinta	Reglementare urbanistica	Suprafata masurata [mp]		Total teren spatiu verde [mp]	Observatii
					Teren exclusiv	Teren indiviziune		
Orasul Ludus	domeniul public	administrare	Spatiu verde cu public cu folosinta specializata	Pozitia nr. 75 din Inventarul bunurilor care apartin domeniului public al orasului Ludus	589.6	0	589.6	Cod parcela: 460, 461, 722, 1231

4. DATE PRIVIND CONSTRUCTIILE EXISTENTE PE TERENUL SPATIULUI VERDE: -

5. ECHIPAREA EDILITARA A TERENULUI:

[X] A [X] C [] t [X] E [X] G [X] T

6. DATE PRIVIND VEGETATIA EXISTENTA PE TERENUL SPATIULUI VERDE:

- Descriere vegetatie: ierboasa, arbustiva, lemnoasa, flori;
- Calificarea

degradat		bine ingrijit	X
insuficient ingrijit		foarte bine ingrijit	X
suficient ingrijit		excelent ingrijit	

- Arbori existenti:

Nr. crt.	COD	Specie	Diametru [m]	Inaltime [m]	Vitalitate	Intretinut	Varsta	Risc
1	1248	Tuia	0.35	10.50	B	I	M	-
2	1249	Tuia	0.20	4.50	B	I	M	-
3	1250	Tuia	0.35	7.50	B	I	M	-
4	1251	Tuia	0.30	7.50	B	I	M	-
5	1252	Tuia	0.35	10.50	B	I	M	-
6	1253	Tuia	0.40	9.00	B	I	M	-
7	1254	Tuia	0.45	9.00	B	I	M	-
8	1255	Frasin	0.10	2.30	B	I	T	-
9	1256	Molid	0.20	9.00	D	I	M	uscare

7. DOCUMENTE EMISE CU PRIVIRE LA TERENUL SPATIU VERDE SI CONSTRUCTIILE EXISTENTE: -

Județ: MURES
Localitatea: LUDUS:
Cod SIRUTA: 114729

FISA NR. 49 – Spațiu verde Bazin Inot

1. SCHITA AMPLASAMENTULUI TERENULUI SPATIU VERDE:



2. ADRESA: strada Zavoiiului

3. DATE DESPRE TERENUL SPATIU VERDE:

Proprietar/ Detinator spatiu verde	Tip proprietate	Mod de administrare	Categoria de folosinta	Reglementare urbanistica	Suprafata masurata [mp]		Total teren spatiu verde [mp]	Observatii
					Teren exclusiv	Teren indiviziune		
Orasul Ludus	domeniul public	administrare	Spatiu verde pentru agrement	-	142.9	0	142.9	Cod parcela: 720, 721

4. DATE PRIVIND CONSTRUCTIILE EXISTENTE PE TERENUL SPATIULUI VERDE: -

5. ECHIPAREA EDILITARA A TERENULUI:

A C t E G T

6. DATE PRIVIND VEGETATIA EXISTENTA PE TERENUL SPATIULUI VERDE:

- Descriere vegetatie: ierboasa, lemnoasa, flori;

- Calificarea

degradat		bine ingrijit	
insuficient ingrijit		foarte bine ingrijit	X
suficient ingrijit		excelent ingrijit	

- Arbori existenti:

Nr. crt.	COD	Specie	Diametru [m]	Inaltime [m]	Vitalitate	Intretinut	Varsta	Risc
1	12	Salcam	0.05	2.3	B	I	T	-
2	13	Salcam	0.05	2.3	B	I	T	-

7. DOCUMENTE EMISE CU PRIVIRE LA TERENUL SPATIU VERDE SI CONSTRUCTIILE EXISTENTE: -

Județ: MURES
 Localitatea: LUDUS:
 Cod SIRUTA: 114729

FISA NR. 50 – Spațiu verde Sala de Sport

1. SCHITA AMPLASAMENTULUI TERENULUI SPATIU VERDE:



2. ADRESA: strada Zavoiului

3. DATE DESPRE TERENUL SPATIU VERDE:

Proprietar/ Detinator spatiu verde	Tip proprietate	Mod de administrare	Categoria de folosinta	Reglementare urbanistica	Suprafata masurata [mp]		Total teren spatiu verde [mp]	Observatii
					Teren exclusiv	Teren indiviziune		
Orasul Ludus	domeniul public	administrare	Spatiu verde pentru agrement	-	1436.9	0	1436.9	Cod parcela: 554, 555

4. DATE PRIVIND CONSTRUCTIILE EXISTENTE PE TERENUL SPATIULUI VERDE: -

5. ECHIPAREA EDILITARA A TERENULUI:

A C t E G T

6. DATE PRIVIND VEGETATIA EXISTENTA PE TERENUL SPATIULUI VERDE:

- Descriere vegetatie: ierboasa, arbustiva, lemnoasa;

- Calificarea

degradat		bine ingrijit	X
insuficient ingrijit		foarte bine ingrijit	X
suficient ingrijit		excelent ingrijit	

- Arbori existenti: -

7. DOCUMENTE EMISE CU PRIVIRE LA TERENUL SPATIU VERDE SI CONSTRUCTIILE EXISTENTE: -

Județ: MURES
Localitatea: LUDUS:
Cod SIRUTA: 114729

FISA NR. 51 – Spațiu verde Administratia Domeniului Public - sere

1. SCHITA AMPLASAMENTULUI TERENULUI SPATIU VERDE:



2. ADRESA: strada Ciocarliei

3. DATE DESPRE TERENUL SPATIU VERDE:

Proprietar/ Detinator spatiu verde	Tip proprietate	Mod de administrare	Categoria de folosinta	Reglementare urbanistica	Suprafata masurata [mp]		Total teren spatiu verde [mp]	Observatii
					Teren exclusiv	Teren indiviziune		
Orasul Ludus	domeniul public	administrare	Sere si pepiniere	Pozitia nr. 61 din Inventarul bunurilor care apartin domeniului public al orasului Ludus	567.5	0	567.5	Cod parcela: 1321, 1322

4. DATE PRIVIND CONSTRUCTIILE EXISTENTE PE TERENUL SPATIULUI VERDE: -

5. ECHIPAREA EDILITARA A TERENULUI:

A C t E G T

6. DATE PRIVIND VEGETATIA EXISTENTA PE TERENUL SPATIULUI VERDE:

- Descriere vegetatie: ierboasa, arbustiva, lemnoasa;

- Calificarea

degradat		bine ingrijit	X
insuficient ingrijit		foarte bine ingrijit	X
suficient ingrijit		excelent ingrijit	

- Arbori existenti: -

7. DOCUMENTE EMISE CU PRIVIRE LA TERENUL SPATIU VERDE SI CONSTRUCTIILE EXISTENTE: -

Județ: MURES
Localitatea: LUDUS:
Cod SIRUTA: 114729

FISA NR. 52 – Spațiu verde Administratia Domeniului Public - pepiniera

1. SCHITA AMPLASAMENTULUI TERENULUI SPATIU VERDE:



2. ADRESA: strada Ciocarliei

3. DATE DESPRE TERENUL SPATIU VERDE:

Proprietar/ Detinator spatiu verde	Tip proprietate	Mod de administrare	Categoria de folosinta	Reglementare urbanistica	Suprafata masurata [mp]		Total teren spatiu verde [mp]	Observatii
					Teren exclusiv	Teren indiviziune		
Orasul Ludus	domeniul public	administrare	Sere si pepiniere	Pozitia nr. 61 din Inventarul bunurilor care apartin domeniului public al orasului Ludus	9351.2	0	9351.2	Cod parcela: 952

4. DATE PRIVIND CONSTRUCTIILE EXISTENTE PE TERENUL SPATIULUI VERDE: -

5. ECHIPAREA EDILITARA A TERENULUI:

A C t E G T

6. DATE PRIVIND VEGETATIA EXISTENTA PE TERENUL SPATIULUI VERDE:

- Descriere vegetatie: ierboasa, arbustiva, lemnoasa;

- Calificarea

degradat		bine ingrijit	
insuficient ingrijit	X	foarte bine ingrijit	
suficient ingrijit	X	excelent ingrijit	

- Arbori existenti: -

7. DOCUMENTE EMISE CU PRIVIRE LA TERENUL SPATIU VERDE SI CONSTRUCTIILE EXISTENTE: -