

**Proiect de hotărâre
din 27 iulie 2021**

*privind înscrierea imobilului „strada Zăvoiuului” în evidențele de publicitate imobiliară, în
proprietatea Orașului Luduș – domeniul public*

Consiliul Local al Orașului Luduș întrunit în ședință ordinară de lucru,
Văzând referatul de aprobare nr. 32125 din 19.07.2021 întocmit de primarul orașului
Luduș, precum și rapoartele de avizare ale Comisiilor de specialitate “B.F.C. și F.E.” „Juridică”,
„U.A.T. și P.M.” și „A.D.P.P. și A.P.L.”,

Analizând prevederile:

- art. 95, art. 96, art. 286, art. 287 și Anexa 4 din O.U.G. nr. 57/2019 privind Codul administrativ,
- Legii nr. 7/1996 a cadastrului și a publicității imobiliare, republicată, cu modificările și completările ulterioare,
- Regulamentului de avizare, recepție și înscriere în evidențele de cadastru și carte funciară aprobat prin Ordinul A.N.C.P.I. nr. 700/2014, cu modificările și completările ulterioare,

În temeiul prevederilor art. 129, alin. (2), lit. “c”, art. 196 alin. (1), lit. “a” coroborat cu art. 139, alin. (3), lit. “g” din O.U.G. nr. 57/2019 privind Codul administrativ,

Hotărăște:

Art. 1 Se aprobă înscrierea în evidențele de publicitate imobiliară, în proprietatea Orașului Luduș – domeniul public, a imobilului „strada Zăvoiuului”, situat pe str. Zăvoiuului, intravilan, în suprafață de 478 mp, lungime 81 m, categoria de folosință drum, conform propunerilor din documentația anexată.

Art. 2 Imobilul menționat la art. 1 se află în intravilanul orașului Luduș și este înscris la poziția nr. 3 din Inventarul bunurilor care aparțin domeniului public al Orașului Luduș, aprobat prin H.C.L. Luduș nr. 36/2001 și H.G. nr. 964/2002.

Art. 3 Imobilul menționat la art. 1 se află în intravilanul orașului Luduș, nu a făcut obiectul Legilor nr. 18/1991, nr. 112/1995, nr. 1/2000, nr. 10/2001 și nr. 247/2005, nu a fost revendicat și respectiv nu a făcut obiectul restituirii conform dispozițiilor legilor mai sus-enunțate și nu face obiectul niciunui litigiu.


Art. 4 Se împuternicește primarul orașului Luduș să semneze actele necesare realizării obiectivului propus la art. 1 din prezenta hotărâre.

Art. 5 Cu aducerea la îndeplinire se încredințează primarul orașului Luduș prin compartimentele de specialitate.

Un exemplar din prezenta hotărâre se comunică:

- Instituției Prefectului – județul Mureș,
- Primarului orașului Luduș,
- Serviciului „I.A.D.P.”,
- Spre afișare.


Inițiator,
Primar,
Moldovan Ioan-Cristian





PRIMĂRIA ORAȘULUI LUDUȘ

Bd. 1 Decembrie 1918, nr. 26, cod poștal 545200, jud. Mureș
Telefon 0265-411716, Fax: 0265-413402
e-mail: ludus@ms.e-adm.ro; web: www.ludus.ro



Operator de date cu caracter personal 2183

Date cu caracter personal prelucrate în conformitate cu prevederile Regulamentului (UE) 2016/679

Nr. 32125 din 19.07.2021

Referat de aprobare

la proiectul de hotărâre privind înscrierea imobilului „strada Zăvoiului” în evidențele de publicitate imobiliară, în proprietatea Orașului Luduș – domeniul public

Autoritatea locală a demarat procedurile de înscriere în evidențele de publicitate imobiliară a imobilelor proprietatea sa.

Raportat la prevederile legislației în vigoare, apreciem că este necesară înscrierea imobilului „strada Zăvoiului”, înscris la poziția nr. 3 din Inventarul bunurilor care aparțin domeniului public al Orașului Luduș, aprobat prin H.C.L. Luduș nr. 36/2001 și H.G. nr. 964/2002, în domeniul public al Orașului Luduș, fiind bun de interes public local.



În temeiul prevederilor art. 129, alin. (2), lit. "c", art. 196 alin. (1), lit. "a" coroborat cu art. 139, alin. (3), lit. "g" din O.U.G. nr. 57/2019 privind Codul administrativ, se supune spre dezbateră proiectul de hotărâre întocmit.

**Primarul orașului Luduș,
Moldovan Ioan-Cristian**



PRIMĂRIA ORAȘULUI LUDUȘ

Bd. 1 Decembrie 1918, nr. 26, cod poștal 545200, jud. Mureș
Telefon 0265-411716, Fax: 0265-413402
e-mail: ludus@ms.e-adm.ro; web: www.ludus.ro



Operator de date cu caracter personal 2183

Date cu caracter personal prelucrate în conformitate cu prevederile Regulamentului (UE) 2016/679

Nr. 32126 din 19.07.2021

Aprobat,
Primar,
Moldoyan Ioan-Cristian

Raport de specialitate

la proiectul de hotărâre privind înscrierea imobilului „strada Zăvoiului” în evidențele de publicitate imobiliară, în proprietatea Orașului Luduș – domeniul public

Autoritatea locală a demarat procedurile de înscriere în evidențele de publicitate imobiliară a imobilelor proprietatea sa.

În urma întocmirii documentației topo-cadastrale privind imobilul „strada Zăvoiului”, înscris la poziția nr. 3 *Străzi pietruite* din Inventarul bunurilor care aparțin domeniului public al Orașului Luduș, aprobat prin H.C.L. Luduș nr. 36/2001 și H.G. nr. 964/2002 s-a constatat că sunt necesare următoarele operațiuni:

1. Înscrierea în evidențele de publicitate imobiliară, în proprietatea Orașului Luduș – domeniul public, a imobilului „strada Zăvoiului”, situat pe str. Zăvoiului, intravilan, în suprafață de 478 mp, lungime 81 m, categoria de folosință *drum*.

Raportat la prevederile legislației actuale, respectiv O.U.G. nr. 57/2019 privind Codul administrativ:

- art. 95: “(1) Teritoriul României este organizat, sub aspect administrativ, în unități administrativ-teritoriale care sunt comunele, orașele și județele.

(2) Comunele și orașele sunt unități administrativ-teritoriale de bază.

(3) Unele orașe sunt declarate municipii în condițiile legii.

(4) Orice modificare a limitelor teritoriale ale unităților administrativ-teritoriale care privește înființarea, reînființarea sau reorganizarea acestora se poate efectua numai prin lege și după consultarea obligatorie a cetățenilor din unitățile administrativ-teritoriale respective prin referendum local, în condițiile legii.”

- art. 96: “(1) Unitățile administrativ-teritoriale sunt persoane juridice de drept public, cu capacitate juridică deplină și patrimoniu propriu.

(2) Unitățile administrativ-teritoriale, precum și subdiviziunile administrativ-teritoriale sunt subiecte juridice de drept fiscal, titulare ale codului de înregistrare fiscală și ale conturilor deschise la unitățile teritoriale de trezorerie, precum și la unitățile bancare.

(3) Unitățile administrativ-teritoriale sunt titulare ale drepturilor și obligațiilor ce decurg din contractele privind administrarea bunurilor care aparțin domeniului public și privat în care acestea sunt parte, precum și din raporturile cu alte persoane fizice sau juridice, în condițiile legii.

(4) Unitățile administrativ-teritoriale, în relațiile cu alte autorități și instituții publice, persoane fizice sau persoane juridice, pot utiliza poșta electronică, ca instrument de comunicare oficială.

(5) Adresa oficială de poștă electronică a fiecărei unități administrativ-teritoriale se stabilește conform prevederilor legale în vigoare."

- art. 286: "(1) Domeniul public este alcătuit din bunurile prevăzute la art. 136 alin. (3) din Constituție, din cele stabilite în anexele nr. 2-4 și din orice alte bunuri care, potrivit legii sau prin natura lor, sunt de uz sau de interes public, și sunt dobândite de stat sau de unitățile administrativ-teritoriale prin unul dintre modurile prevăzute de lege.

(2) Domeniul public al statului este alcătuit din bunurile prevăzute la art. 136 alin. (3) din Constituție, din cele prevăzute în anexa nr. 2, precum și din alte bunuri care, potrivit legii sau prin natura lor, sunt de uz sau de interes public național.

(3) Domeniul public al județului este alcătuit din bunurile prevăzute în anexa nr. 3, precum și din alte bunuri de uz sau de interes public județean, declarate ca atare prin hotărâre a consiliului județean, dacă nu sunt declarate prin lege ca fiind bunuri de uz sau de interes public național.

(4) Domeniul public al comunei, al orașului sau al municipiului este alcătuit din bunurile prevăzute în anexa nr. 4, precum și din alte bunuri de uz sau de interes public local, declarate ca atare prin hotărâre a consiliului local, dacă nu sunt declarate prin lege ca fiind bunuri de uz sau de interes public național ori județean."

- art. 287: "Exercitarea dreptului de proprietate publică, cu excepția reprezentării în instanță a statului român prin Ministerul Finanțelor Publice în legătură cu raporturile juridice privind proprietatea publică, se realizează de către:

a) Guvern, prin ministerele de resort sau prin organele de specialitate ale administrației publice centrale din subordinea Guvernului sau a ministerelor de resort, după caz, pentru bunurile aparținând domeniului public al statului;

b) autoritățile deliberative ale administrației publice locale, pentru bunurile aparținând domeniului public al unităților administrativ-teritoriale."

- Anexa nr. 4: "LISTA cuprinzând unele bunuri care aparțin domeniului public al comunei, al orașului sau al municipiului*

* Lista are caracter exemplificativ.

1. drumurile comunale, vicinale și străzile;

2. piețele publice, comerciale, târgurile, oboarele și parcurile publice, precum și zonele de agrement;

3. lacurile și plajele care nu sunt declarate de interes public național sau județean;

4. rețelele de alimentare cu apă, canalizare, termoficare, stațiile de tratare și epurare a apelor uzate, cu instalațiile, construcțiile și terenurile aferente;

5. terenurile și clădirile în care își desfășoară activitatea consiliul local și primăria, precum și instituțiile publice de interes local, cum sunt: teatrele, bibliotecile, muzeele, spitalele, policlinicile și altele asemenea;

6. locuințele sociale;

7. statuile și monumentele, dacă nu au fost declarate de interes public național;

8. bogățiile de interes public ale subsolului, dacă prin natura lor sau prin declarația legii nu sunt de interes public național;

9. terenurile cu destinație forestieră, dacă nu fac parte din domeniul privat al statului și dacă nu sunt proprietatea persoanelor fizice ori a persoanelor juridice de drept privat;

10. cimitirele orășenești și comunale;

11. porturile de agrement - terenurile pe care sunt situate acestea, cu drumurile de acces aferente, diguri, cheiuri, pereuri și alte construcții hidrotehnice destinate pentru acostarea navelor de agrement, de croazieră, de pasageri sau a altor nave care efectuează un serviciu public de

transport pasageri, inclusiv faleza aferentă - care nu sunt declarate de interes public național sau județean;

12. ansamblurile și siturile istorice și arheologice care nu sunt declarate de interes public național sau județean;

13. porturile fluviale civile - terenurile pe care sunt situate acestea, diguri, cheiuri, pereuri și alte construcții hidrotehnice pentru acostarea navelor și pentru alte activități din navigația civilă, bazine, acvatorii și șenale de acces, drumuri tehnologice în porturi, monumente istorice aflate în porturi, cheiuri și pereuri situate pe malul căilor navigabile, în afara incintelor portuare destinate activităților de navigație care nu sunt declarate de interes public național sau județean;


14. digurile de apărare împotriva inundațiilor care nu sunt declarate de interes public național sau județean.”

Ținând cont de prevederile art. 156, alin. (4) din Regulamentul de avizare, recepție și înscriere în evidențele de cadastru și carte funciară aprobat prin Ordinul A.N.C.P.I. nr. 700/2014, cu modificările și completările ulterioare "(4) În cărțile funciare în care se înscriu drepturile statului și ale unităților administrativ-teritoriale asupra bunurilor aparținând domeniului public sau privat al acestora se va indica în mod obligatoriu apartenența bunului la domeniul privat ori, după caz, la domeniul public al statului sau al unității administrativ-teritoriale. Trecerea bunului dintr-un domeniu în altul, în condițiile legii, nu modifică felul înscrierii din cartea funciară, efectuându-se doar o mențiune privind schimbarea domencialității concomitent cu modificarea corespunzătoare a înscrierii inițiale."

Propunem înscrierea imobilului în domeniul public al Orașului Luduș, fiind bun de interes public local.

În temeiul prevederilor art. 129, alin. (2), lit. "c", art. 196 alin. (1), lit. "a" coroborat cu art. 139, alin. (3), lit. "g" din O.U.G. nr. 57/2019 privind Codul administrativ, se supune spre dezbateră proiectul de hotărâre întocmit.

Serviciul "Investiții, Achiziții, Domeniu Public",
Năsăudean Anca



MEMORIU TEHNIC

1. **Adresa imobil:** Ludus, str. Zavoiului
2. **Tipul lucrării:** Prima inscriere, HG 964/2002, anexa 7 « Inventarul bunurilor care aparțin domeniului public al orasului Ludus », nr. crt. : 3 “Strazi pietruite” si HCL/2021.

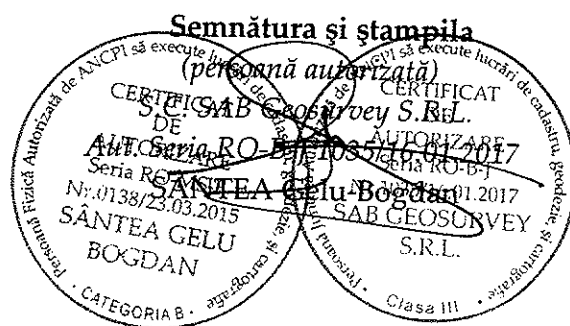
Imobilul a fost identificat in CF 216 Gheja, nr. Top. 477.

Se propune intabularea a 478 mp, drum, intravilan, str. Zavoiului, lungime 81 m in favoarea ORASUL LUDUS – domeniu public, conform masuratorilor din teren, HCL nr. /2021 si HG 964/2002, anexa 7 – Inventarul bunurilor care aparțin domeniului public al orasului Ludus, pozitia 3 “Strazi pietruite”, inscrierea adresei Ludus, str. Zavoiului, notarea categoriei de folosinta drum, intravilan conform adeverintei nr..../2021.

3. **Scurtă prezentare a situației din teren:** Imobilul este amplasat in intravilanul orasului Ludus, str. Zavoiului in suprafata de 478 mp, avand categoria de folosinta drum. Imobilul nu este imprejmuit. Imobilul este invecinat la nord cu str. Zavoiului(nr. cad. 57359), la est cu Orasul Ludus-domeniu public si nr. cad. 54551, la sud cu drum, iar la vest cu nr. cad. 50407, 51636, 53770.

4. **Operațiuni topo-cadastrale efectuate*:** Masuratorile topografice in vederea determinarii limitelor bunului imobil si a punctelor de statie din prezenta lucrare s-au efectuat cu sistem GNSS geo-Fennel FGS1, Trimble R2 si statie totala robotica Trimble S5, in sistem Stereografic 1970, sistem de referinta Marea Neagra 1975. Calculul suprafetelor s-a facut prin metoda analitica folosind coordonatele X, Y ale conturului imobilului. Carnetul de teren este anexat și inventarul de coordonate cu calculul analitic al suprafetelor.

Data întocmirii: 14-iulie-2021

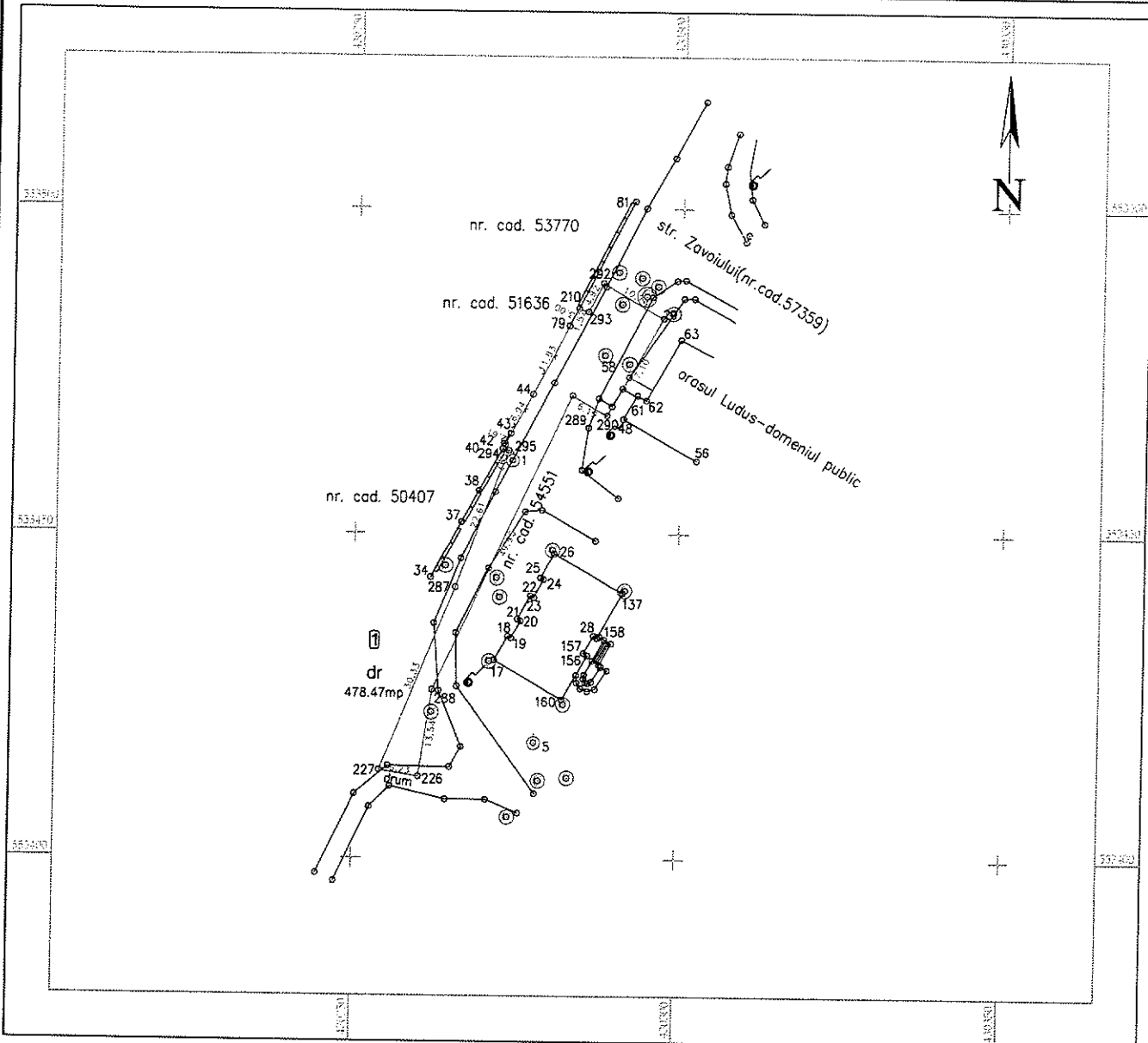


PLAN DE AMPLASAMENT SI DELIMITARE A IMOBILULUI

ANEXA NR.1.35

Scara 1:1000

Nr. cadastral	Suprafata masurata	Adresa imobilului
	478	str. Zavoiului
Cartea Funciara nr.	UAT	Ludus



A. Date referitoare la teren

Nr. parcelă	Categorie de folosință	Suprafața (mp)	Mențiuni
1	dr	478	Strada Zavoiului, lungime 81 m
Total		478	

B. Date referitoare la constructii


Cod	Destinația	Suprafața construită la sol (mp)	Mențiuni
Total			

Suprafața totală măsurată a imobilului = 478 mp

Suprafața din act = 478 mp

Executanți: S. NTEA GELU-BODAN
 DE CERTIFICAT
 Confirma executarea măsurătorilor la teren, corectitudinea întocmirii documentației cadastrale și corespondența acesteia cu realitatea din teren.
 Seria RO-B-1
 Nr.1035/16.01.2017
 S.AB GEOSURVEY S.R.L.
 Data: 16. iunie 2021

Inspector
 Confirma introducerea imobilului in baza de date integrată și atribuirea numărului cadastral
 Semnătura și parafa
 Data.....
 Ștampila BCPI



CALCULUL ANALITIC AL SUPRAFETELOR

Parcela (1) dr

Nr. Pct.	Coordonate pct.de contur		Lungimi laturi D(i,i+1)
	X [m]	Y [m]	
287	553441.803	430265.628	30.326
227	553413.738	430254.138	6.231
226	553412.731	430260.287	13.543
288	553426.129	430262.262	49.965
289	553471.456	430283.285	6.187
290	553468.393	430288.661	17.098
291	553483.250	430297.124	10.742
292	553488.639	430287.831	4.916
293	553484.288	430285.544	1.524
210	553484.766	430284.097	2.998
79	553482.124	430282.679	11.830
44	553471.630	430277.217	6.937
43	553465.555	430273.867	2.609
294	553463.228	430272.686	0.971
295	553462.953	430273.618	22.609
S(1)=478.47mp P=188.488m			

