

27/19.192/24.02.2020

Avizat pentru legalitate,
Secretar general al UAT,
jr. Giurgea Eugenia

**Proiect de hotărâre
din 25 februarie 2020**

*privind înscrierea dreptului de proprietate al Orașului Luduș – domeniul public
asupra imobilului evidențiat în C.F. nr. 56028 Luduș, nr. cad. 56028*

Consiliul Local al Orașului Luduș întrunit în ședință ordinară de lucru,

Văzând referatul de aprobare nr. 19122 din 21.02.2020 întocmit de primarul orașului Luduș, precum și rapoartele de avizare ale Comisiilor de specialitate "B.F.C. și F.E.", „Juridică”, „U.A.T. și P.M.” și „A.D.P.P. și A.P.L.”,

Analizând prevederile:

- art. 95, art. 96, art. 286, art. 287, art. 296 și Anexa 4 din O.U.G. nr. 57/2019 privind Codul administrativ,
- Legii nr. 7/1996 a cadastrului și a publicității imobiliare, republicată, cu modificările și completările ulterioare,
- Regulamentului de avizare, recepție și înscriere în evidențele de cadastru și carte funciară aprobat prin Ordinul A.N.C.P.I. nr. 700/2014, cu modificările și completările ulterioare,

În temeiul prevederilor art. 129, alin. (2), lit. "c", art. 196 alin. (1), lit. "a" coroborat cu art. 139, alin. (3), lit. "g" din O.U.G. nr. 57/2019 privind Codul administrativ,

Hotărâște:

Art. 1 Se aprobă trecerea din domeniul privat în domeniul public și înscrierea dreptului de proprietate al Orașului Luduș – domeniul public asupra imobilului evidențiat în C.F. nr. 56028 Luduș, nr. cad. 56028, în suprafață de 353 mp, categoria de folosință curți-construcții, conform propunerilor din documentația anexată.

Art. 2 Imobilul menționat la art. 1 se află în intravilanul orașului Luduș, nu a făcut obiectul Legilor nr. 18/1991, nr. 112/1995, nr. 1/2000, nr. 10/2001 și nr. 247/2005, nu a fost revendicat și respectiv nu a făcut obiectul restituirii conform dispozițiilor legilor mai sus-enunțate și nu face obiectul niciunui litigiu.

Art. 3 Se va completa în mod corespunzător Inventarul bunurilor care aparțin domeniului public al Orașului Luduș, aprobat prin H.C.L. Luduș nr. 36/2001.

Art. 4 Se împuternicește primarul orașului Luduș să semneze actele necesare realizării obiectivului propus la art. 1 din prezenta hotărâre.

Art. 5 Cu aducerea la îndeplinire se încredințează primarul orașului Luduș prin compartimentele de specialitate.

Un exemplar din prezenta hotărâre se comunică:

- Instituției Prefectului – județul Mureș,
- Primarului orașului Luduș,
- Serviciului „I.A.D.P.”,
- Spre afișare.

**Inițiator,
Primar,
Moldovan Ioan-Cristian**





PRIMĂRIA ORAȘULUI LUDUȘ

Bd. 1 Decembrie 1918, nr. 26, cod poștal 545200, jud. Mureș
Telefon 0265-411716, Fax: 0265-413402
e-mail: ludus@cjmures.ro; web: www.ludus.ro



Operator de date cu caracter personal 2183

Date cu caracter personal prelucrate în conformitate cu prevederile Regulamentului (UE) 2016/679

Nr. 19122 din 21.02.2020

Referat de aprobare

*privind înscrierea dreptului de proprietate al Orașului Luduș – domeniul public
asupra imobilului evidențiat în C.F. nr. 56028 Luduș, nr. cad. 56028*

Imobilul înscris în CF nr. 56028 Luduș, nr. cad. 56028, în suprafață de 353 mp, este înscris în proprietatea Orașului Luduș - domeniul privat, având destinația *curți-construcții*, fiind terenul aferent imobilului unde își desfășoară activitatea Serviciul Voluntar pentru Situații de Urgență din cadrul Primăriei orașului Luduș.

Raportat la prevederile legislației în vigoare, apreciem că este necesară stabilirea apartenenței la domeniul public a imobilului înscris în C.F. nr. 56028 Luduș, nr. cad. 56028, în suprafață de 353 mp, categoria de folosință *curți-construcții*, fiind bun de interes public local.

În temeiul prevederilor art. 129, alin. (2), lit. "c", art. 196 alin. (1), lit. "a" coroborat cu art. 139, alin. (3), lit. "g" din O.U.G. nr. 57/2019 privind Codul administrativ, se supune spre dezbatere proiectul de hotărâre întocmit.

**Primarul orașului Luduș,
Moldovan Ioan-Cristian**



PRIMĂRIA ORAȘULUI LUDUȘ

Bd. 1 Decembrie 1918, nr. 26, cod poștal 545200, jud. Mureș
Telefon 0265-411716, Fax: 0265-413402
e-mail: ludus@cjmures.ro; web: www.ludus.ro



Operator de date cu caracter personal 2183

Date cu caracter personal prelucrate în conformitate cu prevederile Regulamentului (UE) 2016/679

Nr. 19123 din 21.02.2020

Aprobat,
Primar,
Moldovan Ioan Cristian

Raport de specialitate

privind înscrierea dreptului de proprietate al Orașului Luduș - domeniul public
asupra imobilului evidențiat în C.F. nr. 56028 Luduș, nr. cad. 56028

Imobilul înscris în CF nr. 56028 Luduș, nr. cad. 56028, în suprafață de 353 mp, este înscris în proprietatea Orașului Luduș - domeniul privat, având destinația *curți-construcții*, fiind terenul aferent imobilului unde își desfășoară activitatea Serviciul Voluntar pentru Situații de Urgență din cadrul Primăriei orașului Luduș.

Raportat la prevederile legislației actuale, respectiv O.U.G. nr. 57/2019 privind Codul administrativ:

- art. 95: "(1) Teritoriul României este organizat, sub aspect administrativ, în unități administrativ-teritoriale care sunt comunele, orașele și județele.

(2) Comunele și orașele sunt unități administrativ-teritoriale de bază.

(3) Unele orașe sunt declarate municipii în condițiile legii.

(4) Orice modificare a limitelor teritoriale ale unităților administrativ-teritoriale care privește înființarea, reînființarea sau reorganizarea acestora se poate efectua numai prin lege și după consultarea obligatorie a cetățenilor din unitățile administrativ-teritoriale respective prin referendum local, în condițiile legii."

- art. 96: "(1) Unitățile administrativ-teritoriale sunt persoane juridice de drept public, cu capacitate juridică deplină și patrimoniu propriu.

(2) Unitățile administrativ-teritoriale, precum și subdiviziunile administrativ-teritoriale sunt subiecte juridice de drept fiscal, titulare ale codului de înregistrare fiscală și ale conturilor deschise la unitățile teritoriale de trezorerie, precum și la unitățile bancare.

(3) Unitățile administrativ-teritoriale sunt titulare ale drepturilor și obligațiilor ce decurg din contractele privind administrarea bunurilor care aparțin domeniului public și privat în care acestea sunt parte, precum și din raporturile cu alte persoane fizice sau juridice, în condițiile legii.

(4) Unitățile administrativ-teritoriale, în relațiile cu alte autorități și instituții publice, persoane fizice sau persoane juridice, pot utiliza poșta electronică, ca instrument de comunicare oficială.

(5) Adresa oficială de poștă electronică a fiecărei unități administrativ-teritoriale se stabilește conform prevederilor legale în vigoare."

- art. 286: "(1) Domeniul public este alcătuit din bunurile prevăzute la art. 136 alin. (3) din Constituție, din cele stabilite în anexele nr. 2-4 și din orice alte bunuri care, potrivit legii sau prin

natura lor, sunt de uz sau de interes public, și sunt dobândite de stat sau de unitățile administrativ-teritoriale prin unul dintre modurile prevăzute de lege.

(2) Domeniul public al statului este alcătuit din bunurile prevăzute la art. 136 alin. (3) din Constituție, din cele prevăzute în anexa nr. 2, precum și din alte bunuri care, potrivit legii sau prin natura lor, sunt de uz sau de interes public național.

(3) Domeniul public al județului este alcătuit din bunurile prevăzute în anexa nr. 3, precum și din alte bunuri de uz sau de interes public județean, declarate ca atare prin hotărâre a consiliului județean, dacă nu sunt declarate prin lege ca fiind bunuri de uz sau de interes public național.

(4) Domeniul public al comunei, al orașului sau al municipiului este alcătuit din bunurile prevăzute în anexa nr. 4, precum și din alte bunuri de uz sau de interes public local, declarate ca atare prin hotărâre a consiliului local, dacă nu sunt declarate prin lege ca fiind bunuri de uz sau de interes public național ori județean.

- art. 287: "Exercitarea dreptului de proprietate publică, cu excepția reprezentării în instanță a statului român prin Ministerul Finanțelor Publice în legătură cu raporturile juridice privind proprietatea publică, se realizează de către:

a) Guvern, prin ministerele de resort sau prin organele de specialitate ale administrației publice centrale din subordinea Guvernului sau a ministerelor de resort, după caz, pentru bunurile aparținând domeniului public al statului;

b) autoritățile deliberative ale administrației publice locale, pentru bunurile aparținând domeniului public al unităților administrativ-teritoriale."

- art. 296: "(1) Trecerea unui bun din domeniul privat al statului în domeniul public al acestuia se face prin hotărâre a Guvernului.

(2) Trecerea unui bun din domeniul privat al unei unități administrativ-teritoriale în domeniul public al acesteia se face prin hotărâre a consiliului județean, respectiv a Consiliului General al Municipiului București ori a consiliului local al comunei, al orașului sau al municipiului, după caz.

(3) Prevederile alin. (2) se aplică în mod corespunzător și în situația unităților administrativ-teritoriale care dețin bunuri imobile proprietate privată pe raza teritorială a altor unități administrativ-teritoriale, pentru care se identifică uzul sau interesul public.

(4) Trecerea în domeniul public a unui bun din patrimoniul societăților, la care statul sau o unitate administrativ-teritorială este acționar sau asociat, se poate face numai cu acordul adunării generale a acționarilor societății respective și cu achitarea contravalorii bunului.

(5) Trecerea în domeniul public a unui bun din patrimoniul regiilor autonome se face numai cu acordul consiliului de administrație al regiei respective și cu achitarea contravalorii bunului.

(6) În lipsa acordurilor prevăzute la alin. (4) și (5), bunurile respective pot fi trecute în domeniul public numai prin procedura exproprierii pentru cauză de utilitate publică și după o justă și prealabilă despăgubire.

(7) Declararea bunurilor care fac obiectul trecerilor ca fiind de uz sau de interes public național sau local, după caz, se face prin hotărârile prevăzute la alin. (1)-(2)."

- Anexa nr. 4: "LISTA cuprinzând unele bunuri care aparțin domeniului public al comunei, al orașului sau al municipiului"*

* Lista are caracter exemplificativ.

1. drumurile comunale, vicinale și străzile;
2. piețele publice, comerciale, târgurile, oboarele și parcurile publice, precum și zonele de agrement;
3. lacurile și plajele care nu sunt declarate de interes public național sau județean;
4. rețelele de alimentare cu apă, canalizare, termoficare, stațiile de tratare și epurare a apelor uzate, cu instalațiile, construcțiile și terenurile aferente;
5. terenurile și clădirile în care își desfășoară activitatea consiliul local și primăria, precum și instituțiile publice de interes local, cum sunt: teatrele, bibliotecile, muzeele, spitalele, policlinicile și altele asemenea;
6. locuințele sociale;
7. statuile și monumentele, dacă nu au fost declarate de interes public național;

8. bogățiile de interes public ale subsolului, dacă prin natura lor sau prin declarația legii nu sunt de interes public național;
9. terenurile cu destinație forestieră, dacă nu fac parte din domeniul privat al statului și dacă nu sunt proprietatea persoanelor fizice ori a persoanelor juridice de drept privat;
10. cimitirele orășenești și comunale;
11. porturile de agrement - terenurile pe care sunt situate acestea, cu drumurile de acces aferente, diguri, cheiuri, pereuri și alte construcții hidrotehnice destinate pentru acostarea navelor de agrement, de croazieră, de pasageri sau a altor nave care efectuează un serviciu public de transport pasageri, inclusiv faleza aferentă - care nu sunt declarate de interes public național sau județean;
12. ansamblurile și siturile istorice și arheologice care nu sunt declarate de interes public național sau județean;
13. porturile fluviale civile - terenurile pe care sunt situate acestea, diguri, cheiuri, pereuri și alte construcții hidrotehnice pentru acostarea navelor și pentru alte activități din navigația civilă, bazine, acvatorii și șenale de acces, drumuri tehnologice în porturi, monumente istorice aflate în porturi, cheiuri și pereuri situate pe malul căilor navigabile, în afara incintelor portuare destinate activităților de navigație care nu sunt declarate de interes public național sau județean;
14. digurile de apărare împotriva inundațiilor care nu sunt declarate de interes public național sau județean.”


Ținând cont de prevederile art. 156, alin. (4) din Regulamentul de avizare, recepție și înscriere în evidențele de cadastru și carte funciară aprobat prin Ordinul A.N.C.P.I. nr. 700/2014, cu modificările și completările ulterioare ”(4) În cărțile funciare în care se înscriu drepturile statului și ale unităților administrativ-teritoriale asupra bunurilor aparținând domeniului public sau privat al acestora se va indica în mod obligatoriu apartenența bunului la domeniul privat ori, după caz, la domeniul public al statului sau al unității administrativ-teritoriale. Trecerea bunului dintr-un domeniu în altul, în condițiile legii, nu modifică felul înscrierii din cartea funciară, efectuându-se doar o mențiune privind schimbarea domencialității concomitent cu modificarea corespunzătoare a înscrierii inițiale.”

Apreciem că este necesară stabilirea apartenenței la domeniul public a imobilului înscris în C.F. nr. 56028 Luduș, nr. cad. 56028, în suprafață de 353 mp, categoria de folosință curți-construcții (terenul aferent imobilului unde își desfășoară activitatea Serviciul Voluntar pentru Situații de Urgență din cadrul Primăriei orașului Luduș), fiind bun de interes public local.

În temeiul prevederilor art. 129, alin. (2), lit. "c", art. 196 alin. (1), lit. "a" coroborat cu art. 139, alin. (3), lit. "g" din O.U.G. nr. 57/2019 privind Codul administrativ, se supune spre dezbateră proiectul de hotărâre întocmit.

Serviciul "Investiții, Achiziții, Domeniu Public",

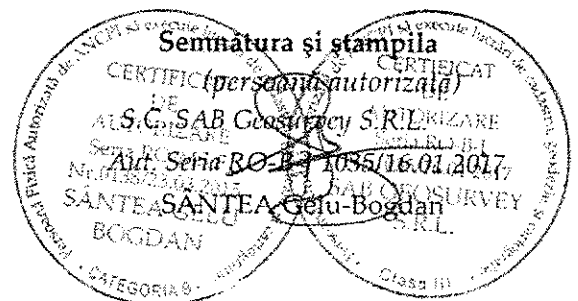
Năsăudean-Anca



MEMORIU TEHNIC

1. **Adresa imobil:** Ludus, intravilan
2. **Tipul lucrării:** Documentatia cadastrala se executa in scopul actualizarii datelor imobilului inscris in CF 56028 Ludus, nr. cad. 56028, suprafata din acte 353 mp, suprafata masurata 353 mp, in scopul inscrierii dreptului de proprietate in favoarea Orasului Ludus-domeniul public in baza HCL nr...../2020 si HG 964/2002, pozitia 1 – strazi asfaltate.
3. **Scurtă prezentare a situației din teren:** Imobilul este amplasat in intravilanul orasului Ludus, in suprafata masurata de 353 mp, avand categoria de folosinta curti constructii. Imobilul este imprejmuit cu gard metalic. Se invecineaza la nord cu str. Plopilor(nr. cad.56029), la est si sud cu proprietati private, la vest cu str. Vanatorilor(nr. cad. 57543).
4. **Operațiuni topo-cadastrale efectuate*:** Masuratorile topografice in vederea determinarii limitelor bunului imobil si a punctelor de statie din prezenta lucrare s-au efectuat cu sistem GPS geo-Fennel FGS1 in sistem Stereografic 1970, sistem de referinta Marea Neagra 1975. Calculul suprafetelor s-a facut prin metoda analitica folosind coordonatele X, Y ale conturului imobilului. Carnetul de teren este anexat și inventarul de coordonate cu calculul analitic al suprafetelor.

Data întocmirii: 17-februarie-2020



**EXTRAS DE CARTE FUNCIARA
pentru INFORMARE**Oficiul de Cadastru și Publicitate Imobiliară MURES
Biroul de Cadastru și Publicitate Imobiliară Ludus

Nr.cerere	7300
Ziua	09
Luna	09
Anul	2015

TEREN intravilan

Adresa: Ludus

A. Partea I. DESCRIEREA IMOBILULUI

Nr crt	Nr.cadastral Nr.topografic	Suprafata* (mp)	Observatii / Referinte
A1	56028	353	-

B. Partea II. PROPRIETAR si ACTE

Inscrieri privitoare la dreptul de proprietate si alte drepturi reale		Observatii / Referinte
5461 / 30.06.2015 Act normativ nr. 579, din 29.06.2015, emis de SAVA MIHAELA		
B1	Se infiinteaza cartea funciara 56028 a imobilului cu numarul cadastral 56028/ Ludus, rezultat din dezmembrarea imobilului cu numarul cadastral 53766 inscris in cartea funciara 3 LUDUS (A+43) (identificator electronic 53766);	A1 -
5462 / 30.06.2015 Act notarial nr. 580, din 29.06.2015, emis de SAVA MIHAELA		
B6	Intabulare, drept de PROPRIETATE, dobandit prin Conventie, cota actuala 1 / 1 1) ORASUL LUDUS, CIF: 5669317	A1 -

C. Partea III. SARCINI

Inscrieri privind dezmembramintele dreptului de proprietate, drepturile reale de garantie si sarcini		Observatii / Referinte
NU SUNT		

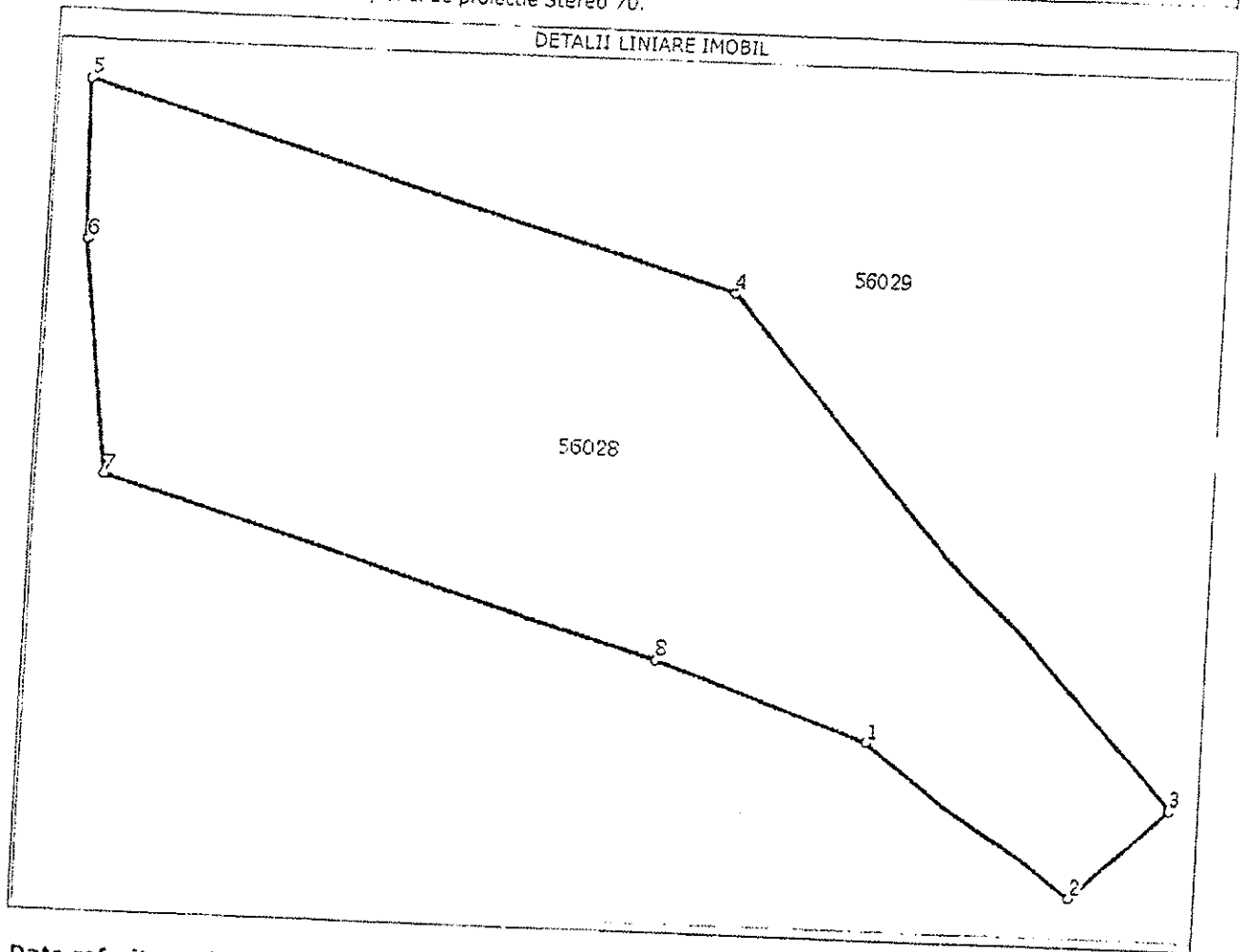
Anexa Nr. 1 la Partea I

TEREN intravilan

Adresa: Ludus

Nr. cadastral	Suprafata masurata (mp)*	Observatii / Referinte
56028	353	

* Suprafata este determinata in planul de proiectie Stereo 70.



Date referitoare la teren

Nr. crt	Categorie folosinta	Intravilan	Suprafata (mp)	Nr. tarla	Nr. parcela	Nr. Topografic	Observatii / Referinte
1	curti constructii	DA	353	-	-	-	imobil imprejmuit cu gard metalic

Lungime Segmente

1) Valorile lungimilor segmentelor sunt obtinute din proiectie in plan.

Punct inceput	Punct sfarsit	Lungime segment "" (m)
1	2	7,8
2	3	4,2
3	4	21,8
4	5	19,9
5	6	5,5
6	7	8,1
7	8	17,0
8	1	6,9

** Lungimile segmentelor sunt determinate in planul de proiectie Stereo 70 si sunt rotunjite la 10 centimetri.
 *** Distanța dintre puncte este formata din segmente cumulate ce sunt mai mici decat valoarea 10 centimetri.

Certific că prezentul extras corespunde cu pozițiile în vigoare din cartea funciara originală, păstrată de acest birou.

Prezentul extras de carte funciara este valabil la autentificarea de către notarul public a actelor juridice prin care se sting drepturile reale precum și pentru dezbateră succesiunilor, iar informațiile prezentate sunt susceptibile de orice modificare, în condițiile legii.

S-a achitat tariful de 20 RON, chitanța nr. MS0062946/09-09-2015, pentru serviciul de publicitate imobiliară cu codul nr. 272,

Data soluționării,
11/09/2015

Data eliberării,
____/____/____

Asistent-registrador,
SIMONA SANTA



Referent,

