

**Proiect de hotărâre
din 29 iunie 2021**

privind prelungirea străzii Panseluțelor, cu imobilul teren înscris în Cartea Funciară nr. 58174 - Luduș, număr cadastral 58174, aflat în continuarea străzii existente

Consiliul local al orașului Luduș, întrunit în ședință ordinară de lucru,
Având în vedere referatul de aprobare întocmit de primarul orașului înregistrat la nr. 29454 din 15.06.2021, raportul de specialitate întocmit de Serviciul "Arhitectură, Urbanism și Amenajarea Teritoriului" înregistrat la nr. 29466 din 15.06.2021, precum și hotărârea Consiliului Local nr. 138 din 26.05.2009

În baza prevederilor:

- art. 2, lit. "d" din Ordonanța Guvernului nr. 63/2002 privind atribuirea sau schimbarea de denumiri aprobată prin Legea 48/2003, cu modificările și completările ulterioare,

Văzând avizul comisiilor de specialitate, respectiv comisia "A.D.P.P. și A.P.L.", comisia "U.A.T. și P.M." și comisia "Juridică",

În conformitate cu prevederile art. 129, alin. (2), lit. "c", alin. (6), lit. "d", precum și ale art. 196, alin. (1), lit. "a", coroborate cu ale art. 139, alin. (1) din O.U.G. nr. 57/2019 privind Codul administrativ,

Hotărăște:


Art. 1 Se aprobă prelungirea străzii Panseluțelor înscrisă în Cartea Funciară nr. 57946 - Luduș, număr cadastral 57946, cu imobilul - teren înscris în Cartea Funciară nr. 58174 - Luduș, număr cadastral 58174.

Art. 2 Cu aducerea la îndeplinire a prevederilor prezentei hotărâri se încredințează primarul orașului Luduș, prin compartimentele de specialitate.

Un exemplar din prezenta hotărâre se comunică:

- Instituției Prefectului - județul Mureș,
- Primarului orașului Luduș,
- Serviciului „A.U.A.T.”,
- Serviciului „I.A.D.P.”,
- Biroului „I.T.L.”,
- Biroului „S.P.C.L.E.P.”,
- Biroului „Cadastru și Agricultură”,
- Biroului de Cadastru și Publicitate Imobiliară Luduș,
- Poliția Locală Luduș,
- Poliția orașului Luduș,
- Spre afișare.

**Inițiator,
Primar,
Moldovan Cristian**



Nr. 29454 din 15.06.2021

Referat de aprobare

la proiectul de hotărâre privind prelungirea străzii Panseluțelor, cu imobilul teren înscris în Cartea Funciară nr. 58174 - Luduș, număr cadastral 58174, aflat în continuarea străzii existente

Având în vedere hotărârea Consiliului Local nr. 138 din 26.05.2009, prin care a fost aprobată atribuirea denumirii de stradă în orașul Luduș, respectiv str. Panseluțelor și hotărârea Consiliului Local nr. 90 din 29.06.2020 prin care a fost aprobată dezmembrarea imobilului înscris în Cartea Funciară nr. 54106 - Luduș, în trei loturi și înscrierea Lotului nr. 2 în Cartea Funciară nr. 58174 - Luduș, domeniu public, categoria de folosință drum.

Ținând cont de:


- adresa IADP nr. 29277 din 14.06.2021
- prevederile legale în materie:
 - art. 2, lit. "d" din Ordonanța Guvernului nr. 63/2002 privind atribuirea sau schimbarea de denumiri aprobată prin Legea 48/2003, cu modificările și completările ulterioare,

Propunem:

- prelungirea străzii Panseluțelor, cu imobilul teren înscris în Cartea Funciară nr. 58174 - Luduș, număr cadastral 58174, aflat în continuarea străzii existente.


În conformitate cu prevederile art. 129, alin. (2), lit. "c", alin. (6), lit. "d", precum și ale art. 196, alin. (1), lit. "a", coroborate cu ale art. 139, alin. (1) din O.U.G. nr. 57/2019 privind Codul administrativ.

**Primar,
Moldovan Cristian**



ROMÂNIA
JUDEȚUL MUREȘ
PRIMĂRIA ORAȘULUI LUDUȘ
Serviciul „Arhitectură, Urbanism și
Amenajarea Teritoriului”
Nr. 29466 din 15.06.2021

Aprob,
Primar,
Moldovan Cristian



Raport de specialitate

la proiectul de hotărâre privind prelungirea străzii Panseluțelor, cu imobilul teren înscris în Cartea Funciară nr. 58174 - Luduș, număr cadastral 58174, aflat în continuarea străzii existente

Prin Hotărârea Consiliului Local nr. 138 din 26 mai 2009 a fost aprobată atribuirea denumirii de stradă în orașul Luduș, respectiv str. Panseluțelor, a imobilului înscris în Cartea Funciară nr. 57946 - Luduș, număr cadastral 57946.

Prin hotărârea Consiliului Local nr. 90 din 29 iunie 2020 a fost aprobată dezmembrarea imobilului înscris în Cartea Funciară nr. 54106 - Luduș, în trei loturi și înscrierea Lotului nr. 2 în Cartea Funciară nr. 58174 - Luduș, număr cadastral 58174, domeniu public, categoria de folosință drum.

Tinând cont de prevederile legale în materie:

- art. 2, lit. "d" din Ordonanța Guvernului nr. 63/2002 privind atribuirea sau schimbarea de denumiri aprobată prin Legea 48/2003, cu modificările și completările ulterioare:

"Atribuirea sau schimbarea de denumiri, altele decât cele prevăzute la art. 1, se face de către:


d) consiliile locale, prin hotărâre, pentru parcuri, piețe, oboare, cartiere, străzi, stații ale mijloacelor de transport în comun, precum și pentru obiective și instituții de interes local aflate în subordinea lor"

Propunem:

Se aprobă prelungirea străzii Panseluțelor înscrisă în Cartea Funciară nr. 57946 - Luduș, număr cadastral 57946, cu imobilul - teren înscris în Cartea Funciară nr. 58174 - Luduș, număr cadastral 58174.

În conformitate cu prevederile art. 129, alin. (2), lit. "c", alin. (6), lit. "d", precum și ale art. 196, alin. (1), lit. "a", coroborate cu ale art. 139, alin. (1) din O.U.G. nr. 57/2019 privind Codul administrativ.

Întocmit,
Serviciul A.U A.T.,
Arhitect-sef
Văleah Răzvan





PRIMĂRIA ORAȘULUI LUDUȘ

Bd. 1 Decembrie 1918, nr. 26, cod poștal 545200, jud. Mureș


Telefon 0265-411716, Fax: 0265-413402

e-mail: ludus@ms.e-adm.ro; web: www.ludus.ro



Operator de date cu caracter personal 2183

Date cu caracter personal prelucrate în conformitate cu prevederile Regulamentului (UE) 2016/679



Nr. 29277 din 14.06.2021

Către,
Serviciul Arhitectură, Urbanism, Amenajarea Teritoriului

Vă comunicăm atașat extrasul de carte funciară nr. 58174 Luduș cu rugămintea de a atribui denumire de stradă, imobilul având categoria de folosință "drum" și fiind situat în prelungirea străzii Panseluțelor.

Cu stimă,

Serviciul „Investiții, Achiziții. Domeniu Public”
Năsăudean Anca

**Oficiul de Cadastru și Publicitate Imobiliară MURES
Biroul de Cadastru și Publicitate Imobiliară Ludus**

Dosarul nr. 8066 / 22-07-2020

INCHEIERE Nr. 8066**Registrator:** SANDU DORDEA**Asistent:** EMIL MATEA

Asupra cererii introduse de ORASUL LUDUS domiciliat in Loc. Ludus, Bdul 1 Decembrie 1918, Nr. 26, Jud. Mures privind Actualizarea informatii tehnice in cartea funciara, in baza:
-Act Administrativ nr.29812/21-07-2020 emis de Primaria orasului Ludus; documentatia cadastrala avizata de OCPI Mures;

fiind indeplinite conditiile prevazute la art. 29 din Legea cadastrului si a publicitatii imobiliare nr. 7/1996, republicata, cu modificarile si completarile ulterioare, tariful achitat in suma de 0 lei, cu documentul de plata:

-
pentru serviciul avand codul 263

Vazand referatul asistentului registrator in sensul ca nu exista impedimente la inscriere

DISPUNE

Admiterea cererii cu privire la:

- imobilul cu nr. cadastral 58174, inscris in cartea funciara 58174 UAT Ludus avand proprietarii: ORASUL LUDUS in cota de 1/1 de sub B.2;
- Se inscrie schimbarea categoriei de folosinta a terenului din "arabil" in "drum" asupra A.1 sub B.5 din cartea funciara 58174 UAT Ludus;

Prezenta se va comunica părților:

ORASUL LUDUS
SANTEA GELU-BOGDAN

*) Cu drept de reexaminare in termen de 15 zile de la comunicare, care se depune la Biroul de Cadastru si Publicitate Imobiliara Ludus, se inscrie in cartea funciara si se solutioneaza de catre registratorul-sef

Data soluționării,
23-07-2020

Registrator,
SANDU DORDEA

Asistent Registrator,
EMIL MATEA

(parafa si semnătura)

(parafa si semnătura)

*) Cu excepția situațiilor prevăzute la Art. 62 alin. (1) din Regulamentul de avizare, recepție și înscriere în evidențele de cadastru și carte funciara, aprobat prin ODG Nr. 700/2014.

Semnat digital
de Sandu

Dordea

Data:

2020.07.29

10:31:50


+03'00'

Digitally signed by: Emil Matea
Date and Time: 7/23/2020
9:01:28 AM



**EXTRAS DE CARTE FUNCİARĂ
PENTRU INFORMARE**

Carte Funciară Nr. 58174 Ludus



A. Partea I. Descrierea imobilului

TEREN Intravilan

Adresa: Loc. Ludus, Str Uzinei De Apa, Nr. 1, Jud. Mures, Uzina de apa a orasului Ludus

Nr. Crt	Nr. cadastral Nr. topografic	Suprafața* (mp)	Observații / Referințe
A1	58174	2.352	Teren neimprejmuit;

B. Partea II. Proprietari și acte

Înscrieri privitoare la dreptul de proprietate și alte drepturi reale	Referințe	
7325 / 06/07/2020		
Act Notarial nr. 538, din 03/07/2020 emis de Sava Mihaela;		
B1	Se infiinteaza cartea funciara 58174 a imobilului cu numarul cadastral 58174/Ludus, rezultat din dezmembrarea imobilului cu numarul cadastral 54106 inscris in cartea funciara 54106;	A1
Act Normativ nr. Anexa 7-Inventarul bunurilor care apartin domeniului public al orasului Ludus la HG 964, din 05/09/2002 emis de GUVERNUL ROMANIEI (Declaratia aut. nr. 1251/25.11.2013-Notar public Sava Mihaela, Adeverinta nr. 31895/25.11.2013, proces-verbal de vecinatate din data de 23.11.2013, documentatie cadastrala avizata de OCPI Mures.);		
B2	Intabulare, drept de PROPRIETATEHG 964/05.09.2002, dobandit prin Lege, cota actuala 1/1	A1
1) ORASUL LUDUS , CIF:5669317, domeniul public		
<i>OBSERVATII: pozitie transcrisa din CF 54106/Ludus, inscrisa prin incheierea nr. 7726 din 07/10/2013;</i>		

C. Partea III. SARCINI .

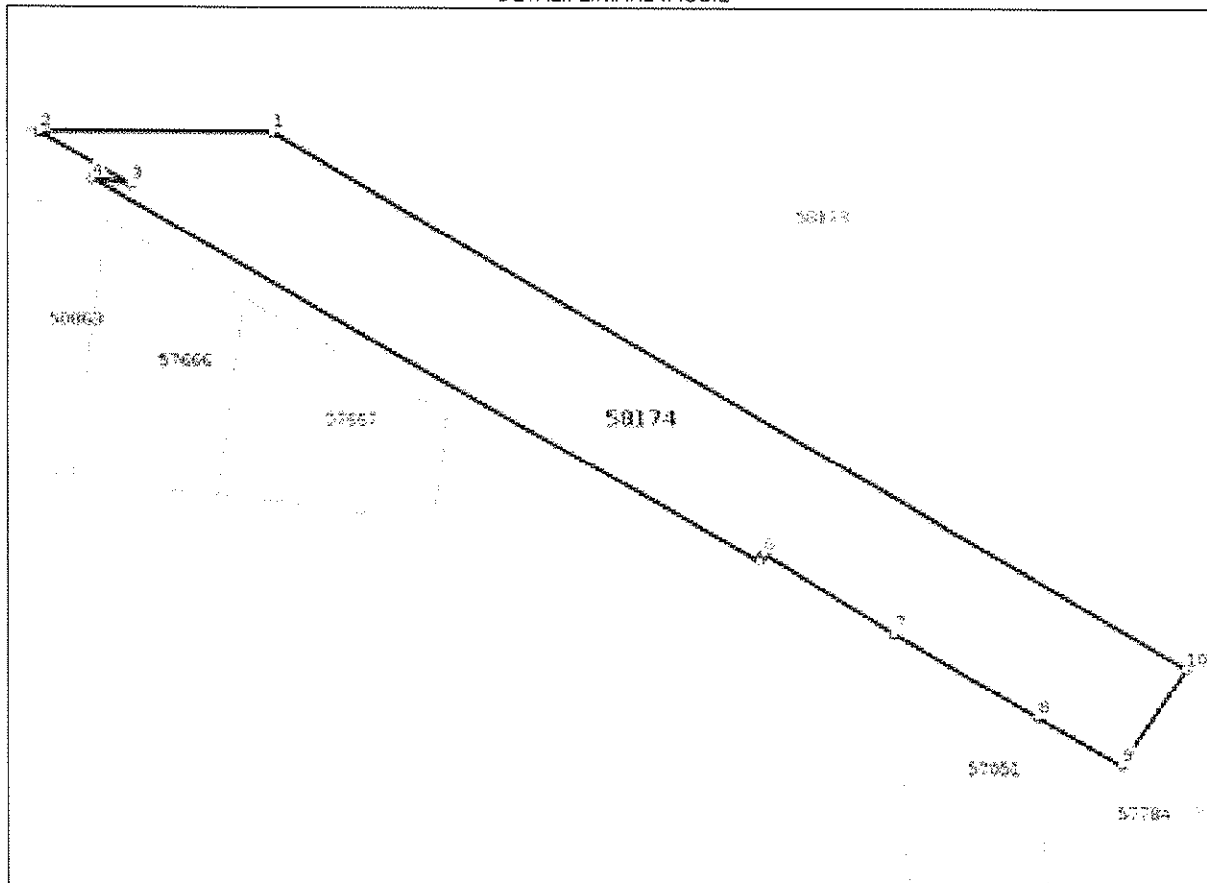
Inscrieri privind dezmembrămintele dreptului de proprietate, drepturi reale de garanție și sarcini	Referințe
NU SUNT	

Anexa Nr. 1 La Partea I**Teren**

Nr cadastral	Suprafața (mp)*	Observații / Referințe
58174	2.352	

* Suprafața este determinată în planul de proiecție Stereo 70.

DETALII LINIARE IMOBIL

**Date referitoare la teren**

Nr Crt	Categorie folosință	Intra vilan	Suprafața (mp)	Tarla	Parcelă	Nr. topo	Observații / Referințe
1	drum	DA	2.352	-	-	-	imobil împrejmuit cu gard de sarma, nr. top: 724/16/1/1/2, 724/17/2/2, 724/16/3/2/2, 724/16/2/2, 725/8/1/2, 725/9/2/2, 725/13/2, 724/12/2, 725/11/2, 725/2/1/2, 724/1/2/2, 724/6/2/2, 726/2/2, 724/7/2, 724/8/2, 724/9/2, 724/10/2, 724/11/1/2, 724/1/1/2, 724/1/3/2, 724/2/1/2, 724/2/2/2, 724/3/1/2, 724/3/2/2, 724/5/1/2, 724/5/2/2, 724/6/1/2, 726/1/2, 724/5/3/2, 724/11/2/2/2, 724/13/1/2, 724/13/3/2, 724/14/1/2, 724/18/3/2, 724/17/1/2, 724/18/2/2, 724/18/1/2, 725/19/2/2, 725/1/2/2, 725/19/1/2, 725/1/1/2, 725/2/2/2/2, 725/2/2/1/2, 725/3/2/2/2, 725/3/1/1/2, 725/4/3/2/2, 725/4/2/1/2, 725/4/2/2/2, 725/4/1/2, 725/5/3/2, 725/5/2/2, 725/6/2/2, 725/5/1/2, 725/6/1/2, 725/7/2/2, 725/8/3/2, 725/7/1/2, 725/8/2/2, 725/9/1/2, 725/10/2, 725/12/1/2, 725/12/2/2, 724/11/2/1/2, 724/13/2/1/2, 724/13/2/2/2, 724/4/2

Lungime Segmente**1) Valorile lungimilor segmentelor sunt obținute din proiecție în plan.**

Punct început	Punct sfârșit	Lungime segment (m)
1	2	30.01
2	3	13.448
3	4	4.969
4	5	98.712
5	6	1.147
6	7	19.691
7	8	21.443
8	9	12.515
9	10	14.998
10	1	136.213

** Lungimiile segmentelor sunt determinate în planul de proiecție Stereo 70 și sunt rotunjite la 1 milimetru.

*** Distanța dintre puncte este formată din segmente cumulate ce sunt mai mici decât valoarea 1 milimetru.

Certific că prezentul extras corespunde cu pozițiile în vigoare din cartea funciară originală, păstrată de acest birou.

Prezentul extras de carte funciară este valabil la autentificarea de către notarul public a actelor juridice prin care se sting drepturile reale precum și pentru dezbaterrea succesiunilor, iar informațiile prezentate sunt susceptibile de orice modificare, în condițiile legii.

S-a achitat tariful de 0 RON, -, pentru serviciul de publicitate imobiliară cu codul nr. 263.

Data soluționării,
23-07-2020

Asistent Registrator,
EMIL MATEA

Referent,

Data eliberării,
//___

(parafa și semnătura)

(parafa și semnătura)

Digitally signed by: Emil Matea

Date and Time: 7/23/2020

9:01:27 AM

Pagina 3 din 3

ROMÂNIA
JUDETUL MUREȘ
ORAȘUL LUDUȘ
CONSILIUL LOCAL

HOTĂRÂRE NR 138

din 26 mai 2009

privind sistematizarea și atribuirea denumirii unei străzi în orașul Luduș

Consiliul Local al orașului Luduș întrunit în ședința extraordinară de lucru,

Având în vedere referatul **Biroul investiții, achiziții publice și implementarea proiectelor**, cu nr. 1760 / 26 02 2009, precum și rapoartele de avizare ale comisiilor de specialitate "Administrarea Domeniului Public și Privat și Administrație Publică Locală" și "Urbanism și Amenajarea Teritoriului",

În conformitate cu dispozițiile O.G.nr.63 / 2002 cu privire la atribuirea sau schimbarea de denumiri aprobată de Legea nr.48/2003 , art 48 secțiunea 3 ,capitolul III , pct 14 ,anexa 1 , art 68 capitolul VI Legii nr 350/2001 ,

În temeiul art.36 alin.5 lit."d" și art. 45 (2) din Legea nr. 215/2001 privind administrația publică locală cu modificările și completările ulterioare aduse de Legea 286 /2006.

HOTĂRĂȘTE :

Art. 1. Cu data adoptării prezentei hotărâri se aprobă atribuirea denumirii de stradă în orașul Luduș , respectiv **str. Panseluțelor** , conform planului de situație anexat , precum și reglementarea amplasării caselor unifamiliale.

Art. 2 . În perioada imediat următoare , executivul Consiliului Local Luduș , prin biroul de specialitate , va lua măsuri pentru confecționarea și aplicarea tăbliței indicatoare străzii ce face obiectul prezentei hotărâri , precum și numerotarea imobilelor ce se vor realiza , ținându-se cont și de H.C.L.Luduș nr.24/25.03.1999 cu privire la obligativitatea persoanelor fizice și juridice de a-și numerota aceste bunuri.

Art. 3 .Cu ducerea la îndeplinire a prezentei hotărâri se încredințează primarul orașului Luduș.

Un exemplar din prezenta hotărâre se comunică la:

- Instituției Prefectului Județului Mureș;
- Primarului orașului Luduș ;
- Biroului "Patrimoniu.Urbanism.Investiții și Achiziții Publice";
- Serviciul Public Comunitar Local de Evidența Persoanelor ;
- Spre afișare.

PREȘEDINTE ȘEDINȚĂ ,
Cons Bologa Tănăsie

Contrasemnează,
SECRETAR ,
Jr Giurgea Eugenia

Hotărârea nr ..138.. din 26 mai 2009 a fost adoptată cu un nr de..14 .. voturi pentru

190
6

ROMANIA
JUDEȚUL MUREȘ
PRIMĂRIA ORAȘULUI LUDUȘ
Biroul investiții, achiziții publice și implementarea proiectelor
Nr. 1760 din 26 februarie 2009

REFERAT

“Biroul investiții, achiziții publice și implementarea proiectelor “ , la cererea proprietarilor de teren din zonă , prin care solicită atribuirea denumirii străzii de “PANSELUȚELOR” , precum și aprobarea unui PUD în vederea lotizării și amplasării caselor de locuit tip P+M , pe terenul aflat pe str Lalelelor nr 14 , proprietatea lui Man Elena și Păsăroi Elena

luînd în considerare că nu mai există în oraș o stradă cu această denumire , propun spre analiză și aprobare a consiliului local atribuirea denumirii străzii “PANSELUȚELOR” , conform art. 36 alin. 5 lit. d din Legea nr 215/2001 , precum și OG nr 63/2002 cu privire la atribuirea sau schimbarea de denumiri aprobată de Legea nr 48/2003.

Întocmit ,

Menyei Iosif



ROMÂNIA
MINISTERUL ADMINISTRAȚIEI ȘI INTERNELOR
INSTITUȚIA PREFECTULUI – JUDEȚUL MUREȘ

www.prefecturamures.ro



SR EN ISO 9001:2001
Certificat nr. 309/2008

Nr. 6559/DV/A/Dos. 13/06.05.2009

(Nesecret)

CONSILIUL LOCAL AL ORĂȘULUI LUDUȘ
ÎNTRUNIREA nr. 665
Ziua 11.05.2009

C ă t r e

PRIMĂRIA ORĂȘULUI LUDUȘ

Vă informăm că, în ședința Comisiei județene de atribuire sau schimbare de denumiri, din data de 06.05.2009, s-a analizat propunerea formulată privind atribuirea denumirii de „str. Panseluțelor” a unei străzi din orașul Luduș și s-a decis AVIZAREA FAVORABILĂ a acesteia.

Alăturat vă înaintăm, în copie, AVIZUL FAVORABIL a Comisiei județene de atribuire sau schimbare de denumiri nr. 7/06.05.2009 și un exemplar din procesul verbal al ședinței.

p. PREFECT,
Marius PAȘCAN

SUBPREFECT,
Valentin PRECUP

Întocmit/redactat: cons. Ercsei Matild
Contrasemnează: Șef serviciu: Buta Daniel
Director executiv: Huza P. Emilia

Anexe: 2 fișă
2 ex

DIRECTIA JURIDICĂ

Serviciul pentru verificarea legalității, a aplicării actelor normative și contencios administrativ
RO-540026 Tîrgu-Mureș, Piața Victoriei nr. 1
tel: 0265-261919 • fax: 0265-264814 • e-mail: juridic@prefecturamures.ro

ROMÂNIA
MINISTERUL ADMINISTRAȚIEI ȘI INTERNELOR
INSTITUȚIA PREFECTULUI – JUDEȚUL MUREȘ

www.prefecturamures.ro



SR EN ISO 9001:2001
 Certificat nr. 309/2008

Nr. 8361/DV/A/Dos.13/06.05.2009
 (Nesecret)

PROCES VERBAL

Încheiat azi **06.05.2009**, la sediul Instituției Prefectului – Județul Mureș, cu ocazia ședinței Comisiei județene de atribuire sau schimbare de denumiri.

Au fost convocați membrii comisiei județene.

Sunt prezenți: Boldea Iulian
 Dimitrie Poptămaș
 Soos Zoltan
 Teodor Corina

Absenți: Csortan Francisc

Secretariatul ședinței este asigurat de consilier juridic Cormoș Cristina din cadrul Instituției Prefectului județul Mureș.

Se constată că sunt majoritatea membrilor.

Ordinea de zi a ședinței:

1. atribuirea denumirii străzii Panseluțelor în orașul Luduș,

Comisia județeană de atribuire sau schimbare denumiri aprobă cu unanimitate de voturi propunerea înaintată de Primăria orașului Luduș.

Secretariatul Comisiei județene va comunica avizul primăriei în cauză.

ÎNTOCMITE:
 Consilier juridic,

 Cormoș Cristina

APROBAT:

Președinte: Boldea Iulian
Membrii: Poptămaș Dimitrie
 Soos Zoltan
 Teodor Corina

DIRECȚIA JURIDICĂ

Serviciul pentru verificarea legalității, a aplicării actelor normative și contencios administrativ
 RO-540026 Tîrgu-Mureș, Piața Victoriei nr. 1
 tel: 0265-261919 • fax: 0265-264814 • e-mail: juridic@prefecturamures.ro

193

6

ROMÂNIA
MINISTERUL ADMINISTRAȚIEI ȘI INTERNELOR
INSTITUȚIA PREFECTULUI – JUDEȚUL MUREȘ

www.prefecturamures.ro



SR EN ISO 9001:2001
Certificat nr. 309/2008

AVIZUL NR.7
din 06.05.2009

Comisia județeană de atribuire sau schimbare de denumiri, constituită prin *Ordinul Prefectului județului Mureș nr. 299/2007*, modificată prin *Ordinul Prefectului nr. 22/2009* întrunită în ședința din 18.02.2009;

Văzând adresa nr. 3359/06.04.2009 a Primăriei orașului Luduș, înregistrată la **Instituția Prefectului - Județul Mureș** sub nr. 6559/08.04.2009, analizând propunerea privind atribuirea denumirii de „*str. Panselutelor*” unei străzi în orașul Luduș;

În conformitate cu prevederile art.5 din *O.G. nr.63/2002*, emite prezentul aviz ce se va comunica Primăriei orașului Luduș.

AVIZ FAVORABIL

proiectului de hotărâre analizat

PREȘEDINTE,

IULIAN BOLDEA



Secretar:

Consilier juridic,

Cormoș Cristina

DIRECTIA JURIDICĂ

Serviciul pentru verificarea legalității, a aplicării actelor normative și contencios administrativ

RO-540026 Tîrgu-Mureș, Piața Victoriei nr. 1

tel: 0265-261919 • fax: 0265-264814 • e-mail: juridic@prefecturamures.ro

**Hotărârea nr. 90
din 29 iunie 2020**

privind dezmembrarea imobilului înscris în CF nr. 54106 Luduș

Consiliul Local al Orașului Luduș întrunit în ședință ordinară de lucru,
Văzând referatul de aprobare nr. 27334 din 19.06.2020 întocmit de primarul orașului Luduș, raportul de specialitate nr. 27335 din 19.06.2020 întocmit de către Serviciul "Investiții, Achiziții, Domeniu Public", precum și rapoartele de avizare ale Comisiilor de specialitate "B.F.C. și F.E.", „Juridică”, „U.A.T. și P.M.” și „A.D.P.P. și A.P.L.”,

Analizând dispozițiile:

- Legii nr. 7/1996 a cadastrului și a publicității imobiliare, republicată, cu modificările și completările ulterioare,
- Regulamentului de avizare, recepție și înscriere în evidențele de cadastru și carte funciară, aprobat prin Ordinul nr. 700/2014, cu modificările și completările ulterioare,
- art. 286, alin. (4) și ale pct. 5 Anexa 4 din O.U.G. nr. 57/2019 privind Codul administrativ,

În temeiul prevederilor art. 129, alin. (2), lit. "c", art. 196 alin. (1), lit. "a" coroborat cu art. 139, alin. (3), lit. "g" din O.U.G. nr. 57/2019 privind Codul administrativ,

Hotărăște:

Art. 1 Se aprobă dezmembrarea imobilului aparținând Orașului Luduș - domeniul public, înscris în CF nr. 54106, situat în loc. Luduș, str. Uzinei de Apă, nr. 1, în suprafață de 115.388 mp, în trei loturi, conform documentației anexate, astfel:

- Lotul nr. 1 în suprafață de 98.036 mp - se înscrie într-o carte funciară nouă, cu număr cadastral nou 58173, în favoarea Orașului Luduș - domeniul public, categoria de folosință curți construcții,
- Lotul nr. 2 în suprafață de 2.532 mp - se înscrie într-o carte funciară nouă, cu număr cadastral nou 58174, în favoarea Orașului Luduș - domeniul public, categoria de folosință drum,
- Lotul nr. 3 în suprafață de 15.000 mp - se înscrie într-o carte funciară nouă, cu număr cadastral nou 58175, în favoarea Orașului Luduș - domeniul public, categoria de folosință curți construcții.


Art. 2 Se împuternicește primarul orașului Luduș să semneze toate documentele necesare realizării obiectivului propus în prezenta hotărâre.

Art. 3 Cu aducerea la îndeplinire se încredințează primarul orașului Luduș, prin Serviciul "Investiții, Achiziții și Domeniul Public" din cadrul Primăriei Luduș.

Un exemplar din prezenta hotărâre se comunică:

- Instituției Prefectului - județul Mureș,
- Primarului orașului Luduș,
- Serviciului "I.A.D.P.",
- Biroului "B.F.C.R.U.",
- Spre afișare.

**Președinte de ședință,
Consilier, Hătăgan Olimpiu-Sorin**



**Contrasemnează,
Secretar general al UAT,
jr. Giurgea Eugenia**

Hotărârea nr. 90 din 29 iunie 2020 a fost adoptată cu 13 voturi pentru.